



RESOLUÇÃO NORMATIVA Nº 0159/2019 - CR.

Dispõe sobre o Plano de Racionamento de Abastecimento de Água, Sistema Integrado da Região Metropolitana de Goiânia, conforme processo n.º 201900029005399.

O Conselho Regulador da Agência Goiana de Regulação, Controle e Fiscalização de Serviços Públicos - AGR, no uso de suas atribuições legais e,

Considerando que o Conselho Regulador da AGR é dotado de poderes para exercer a regulação, o controle e a fiscalização da prestação dos serviços públicos de competência estadual, nos termos do art. 11 da Lei nº 13.569, de 27 de dezembro de 1999, com a redação dada pela Lei nº 17.268, de 4 de fevereiro de 2011 e art. 4º, do Decreto nº 8.498, de 02 de dezembro de 2015;

Considerando que o inciso VIII, do art. 11, da Lei nº 13.569, de 27 de dezembro 1999 e o inciso VIII, do art. 4º, do Decreto nº 8.498, de 02 de dezembro de 2015, estabelecem que todas e quaisquer questões afetas às atividades de regulação, controle e fiscalização dos serviços públicos regulados, controlados e fiscalizados, apresentados pelo Presidente do Conselho Regulador, deverão por ele ser deliberadas;

Considerando o Plano de Racionamento de Abastecimento de Água, Sistema Integrado da Região Metropolitana de Goiânia, apresentado pela empresa Saneamento de Goiás S/A. - SANEAGO;

Considerando o que dispõe o inciso XIV, do § 2º, do art. 1º, da Lei 13.569, de 27 de dezembro de 1999 e o inciso XIII, do § 4º, do art. 1º, do Decreto nº 8.498, de 02 de dezembro de 2015, que tratam da competência da AGR para regular, controlar e fiscalizar os serviços de abastecimento de água e esgotamento sanitário;

Considerando o que dispõe o inciso I, do art. 17, da Lei nº 14.939, de 15 de setembro de 2004 e o inciso I, do art. 16, do Decreto nº 6.276, de 17 de outubro de 2005, que, respectivamente, instituiu o Marco Regulatório da Prestação de Serviços de Abastecimento de Água e Esgotamento Sanitário e o seu regulamento, que definem a AGR como entidade reguladora e fiscalizadora dos serviços de abastecimento de água e esgotamento sanitário no Estado de Goiás;

Considerando o que dispõe o art. 23 da Lei Federal nº 11.445, de 5 de janeiro de 2007, que trata da competência da entidade reguladora para editar normas relativas às dimensões técnica, econômica e social de prestação dos serviços, inclusive, medidas de contingência, emergência e de racionamento;

Considerando o que dispõe a Resolução Normativa nº 0110, de 07 de dezembro de 2017, do Conselho Regulador da AGR;

Considerando os princípios de transparência, publicidade, eficiência, continuidade e boa-fé nas relações da prestação dos serviços públicos e da adequada e eficaz prestação dos serviços públicos;



Considerando o risco da redução da disponibilidade hídrica das fontes de abastecimento superficiais ou subterrâneas que comprometam o fornecimento de água em condições adequadas de qualidade, quantidade e pressão continuamente;

Considerando o que dispõe o § 4º, do art. 11, da Lei nº 13.569, de 27 de dezembro de 1999, acrescido pela Lei nº 18.101, de 17 de julho de 2013 e o § 1º, do art. 4º, do Decreto nº 8.498, de 02 de dezembro de 2015, que tratam da competência do Conselho Regulador da AGR para deliberar, com exclusividade e independência decisória, sobre todos os atos de regulação, controle e fiscalização inerentes à prestação dos serviços públicos concedidos, permitidos ou autorizados;

Considerando a decisão uniforme do Conselho Regulador da AGR, em sua reunião realizada no dia 27 de agosto de 2019,

RESOLVE:

Art. 1º. Aprovar o Plano de Racionamento de Abastecimento de Água, Sistema Integrado da Região Metropolitana de Goiânia, apresentado pela empresa Saneamento de Goiás S/A. - SANEAGO, conforme ANEXO ÚNICO.

Art. 2º. Das obrigações da empresa de Saneamento de Goiás S/A. - SANEAGO:

I - divulgar em seu sítio na internet o texto integral do plano de racionamento de que trata o art. 1º desta Resolução;

II - apresentar à AGR, até às 12 horas do dia seguinte, relatório diário da vazão do manancial no ponto de captação do Sistema de Abastecimento de Água do Meia Ponte;

III - no caso da necessidade do rodízio, apresentar com antecedência mínima de 72 (setenta e duas) horas à AGR, o cronograma ajustado e atualizado de rodízio, contendo os dias exatos e regiões que terão seu fornecimento de água suspenso, bem como do tempo de recuperação do sistema;

IV - divulgar aos usuários, em seu sítio na internet e em meios de comunicação, com no mínimo 48 (quarenta e oito) horas de antecedência, o cronograma ajustado e atualizado de rodízio, contendo os dias exatos e regiões que terão seu fornecimento de água suspenso, bem como do tempo de recuperação do sistema;

V - dar acesso à fiscalização da AGR, de forma a garantir o acompanhamento do funcionamento do sistema de distribuição do município de Goiânia e cidades conurbadas, bem como o acompanhamento da execução do rodízio, aos seguintes sistemas:

1. supervisor dos sistemas Meia Ponte, João Leite e Mauro Borges;
2. painel de manobras das redes de distribuição do município de Goiânia e cidades conurbadas abastecidas pelos sistemas Meia Ponte, João Leite e Mauro Borges;

47



VI – apresentar no prazo de 5 (cinco) dias a sequência de implementação do rodizío nas 3 (três) regiões na qual ele será aplicado.

Art. 3º. Revogar a Resolução Normativa nº 0137, de 28 de agosto de 2018, do Conselho Regulador da AGR.

Art. 4º. Esta Resolução entra em vigor na data de sua assinatura.

Conselho Regulador da Agência Goiana de Regulação, Controle e Fiscalização de Serviços Públicos, em Goiânia, aos 27 dias do mês de agosto de 2019.

Euripedes Barsanulfo da Fonseca
Conselheiro Presidente

Plano de Racionamento

20
19

PLANO DE RACIONAMENTO DO ABASTECIMENTO DE ÁGUA

SISTEMA INTEGRADO DA REGIÃO METROPOLITANA DE GOIÂNIA

Resolução Normativa nº 0110/2017 – CR AGR

AGOSTO/2019
Versão 2



SANEAGO

Sumário

1. Grupo Responsável pela Elaboração e Acompanhamento da Execução do Plano.....	3
2. Sistema Integrado de Abastecimento de Água da Região Metropolitana de Goiânia.....	4
2.1. Principais Mananciais Abastecedores da Localidade/Vazão Nominal.....	4
2.2. Sistemas Independentes – Poços Tubulares Profundos e Samambaia.....	5
3. Justificativas Técnicas para execução do Plano de Racionamento:.....	5
3.1. Situação Climática.....	5
3.2. Situação Ambiental da Bacia.....	7
3.3. Situação do Sistema de Abastecimento de Água – SAA.....	8
3.4. Diagnóstico da Situação/Motivação do Racionamento.....	10
3.5. Nível de Capacidade do SAA atual.....	12
4. Ações do Plano de Racionamento.....	14
4.1. Ações de Comunicação e Marketing.....	14
4.1.1. Campanha “Consumo Consciente Preserva o Meio Ambiente”.....	15
4.1.2. Divulgação das Medidas do Plano.....	17
4.2. Ações Estruturais.....	18
4.2.1. Integração.....	18
4.2.2. Interligações.....	19
4.2.3. Sala de Situação.....	19
4.3. Ações Operacionais.....	19
4.3.1. Melhorias do SAA.....	19
4.3.2. Ações Ambientais.....	19
4.3.3. Controle e Redução de Perdas no SAA.....	19
4.3.4. Fontes de Captação Alternativas para Abastecimento no Período do Racionamento.....	20
4.3.5. Abastecimento aos Usuários que Prestam Serviços Essenciais.....	20
4.3.6. Qualidade da Água em Função de Intermittências no Abastecimento.....	21
4.3.7. Mitigação de Eventual Entrada de Ar nas RDA.....	21
4.3.8. Rodízio.....	22
4.3.8.1. Características das Manobras de Rodízio.....	23
4.3.8.2. Cenários para Implantação do Rodízio.....	24
4.3.8.3. Metodologia para Implantação do Rodízio.....	25
5. Resultados Esperados.....	26
5.1. Resultados Esperados com as Ações de Comunicação e Marketing.....	26
5.2. Resultados Esperados com as Ações Estruturais e Operacionais.....	27
6. Considerações.....	27
7. Anexos.....	27
8. Aprovação.....	28

1. Grupo Responsável pela Elaboração e Acompanhamento da Execução do Plano

Diretoria Colegiada

Ricardo José Soavinski

Diretor Presidente

Wanir José de Medeiros Junior

Diretor de Produção

Silvana Canuto Medeiros

Diretora de Gestão Corporativa

Paulo Rogério Bragatto Battiston

Diretor de Relações com Investidores e Regulação

Ricardo de Sousa Correia

Diretor de Gestão de Obras

Daniel Moraes Souza

Diretor Comercial

Valdir José de Medeiros Filho

Procurador Jurídico

Operacional

Mauro Aparecido Lessa de Souza

Reigiele Alves dos Santos

Fábio Divino dos Santos

Geraldo Antônio de Oliveira

Karla Romer Amorim de Paula

Danielle Borges Naves Cançado

Míriam Xavier Santos

Giselle Cavalcante de Souza

Gilberto Barbosa da Silva Filho

Cristiano Gonçalves de Araújo

Selio Luiz de Souza

Interface com a AGR

Ariana Garcia do Nascimento Teles

Alfredo da Rocha Araújo Neto

Comunicação e Marketing

Luiz Carlos Novo Alvares

Maísa de Souza Pinto

Sandy Chaves de Sousa

Atendimento e Comercialização

Elivane Cristina de Moura

Lívia de Melo Oliveira Gonçalves

2. Sistema Integrado de Abastecimento de Água da Região Metropolitana de Goiânia

O sistema integrado de abastecimento de água da região metropolitana de Goiânia é composto, principalmente, pelos Sistemas João Leite e Meia Ponte.

Responsável pelo abastecimento de mais de 1,6 milhão de pessoas, o sistema integrado atende aos municípios de Goiânia, Aparecida de Goiânia, Goianira e Trindade.

Localidade	Regional	Aplicação do Plano de Racionamento	
Goiânia	Metropolitana	Início	Término
Aparecida de Goiânia		Agosto/2019	Dezembro/2019
Goianira			
Trindade			
Indicadores de Cobertura – Município de Goiânia			
População Urbana	1.493.123 hab	População Atendida	1.493.123 hab. (100%)
Nº de ligações de Água	557.970	Nº de economias de Água	658.866

2.1. Principais Mananciais Abastecedores da Localidade/Vazão Nominal:

Mananciais de Superfície:

Manancial	ETA	Vazão Nominal (l/s)	Risco de redução de vazão	Observação
Rio Meia Ponte	Meia Ponte	2.300	Sim	-
Ribeirão João Leite	Jaime Câmara	2.000	Não	Vazão regularizada em 6.000 L/s pela Barragem do Ribeirão João Leite
Ribeirão João Leite	Mauro Borges	4.000	Não	Vazão regularizada pela Barragem do Ribeirão João Leite
Córrego Samambaia	Campus II	30	Não	Vazão regularizada na Represa Samambaia

Mananciais Subterrâneos – Poços Tubulares Profundos (PTP):

Manancial	Vazão Nominal	Risco de redução de vazão	Observação
Poços Jardim das Rosas	8,5 L/s	Não	-

Poços São Marcos	10 L/s	Não	-
Poços Res. Português	3 L/s	Não	-
Poços Atibaia	4,38 L/s	Não	-
Poços Fonte das Águas	18 L/s	Não	-
Poços Irisville	5 L/s	Não	-

2.2. Sistemas Independentes – Poços Tubulares Profundos e Samambaia:

A captação de água por poços tubulares profundos – PTP representam menos de 0,05% da produção de água tratada do Sistema Integrado de Abastecimento da Região Metropolitana de Goiânia. Por abastecerem sistemas independentes que atendem regiões específicas e não apresentarem problemas de redução de vazão na estiagem de 2017, estes não serão detalhados no presente plano.

Em relação ao Sistema Samambaia, sua área de abrangência é exclusivamente direcionada para o Campus Samambaia da UFG. Desde o mês de março de 2019 a operação desta ETA foi paralisada, sendo o Campus UFG, desde então, abastecido pela ETA Mauro Borges. Sua operação pode ser retomada a qualquer momento em caso de necessidade.

3. Justificativas Técnicas para execução do Plano de Racionamento:

3.1. Situação Climática

Nos últimos anos têm-se verificado alterações nas condições climáticas no país, com prolongamento dos períodos de estiagem. Eventos de aumento de temperatura, baixos índices de umidade relativa do ar e diminuição dos índices pluviométricos acumulados tornaram-se comuns e mais extremos a cada período.

A seguir, apresentam-se os gráficos de precipitação acumulada dos anos de 2015 a 2019, na estação de monitoramento na Barragem do Ribeirão João Leite.

Gráfico da Precipitação Acumulada Mensal (mm)
Ano 2015 - Área do Reservatório João Leite

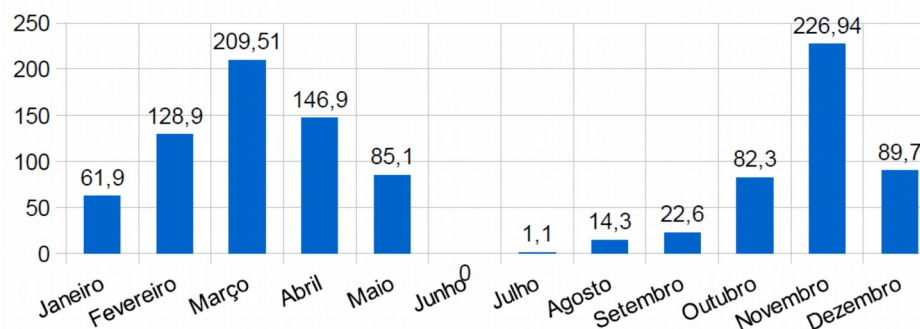


Gráfico da Precipitação Acumulada Mensal (mm)
Ano 2016 - Área do Reservatório João Leite

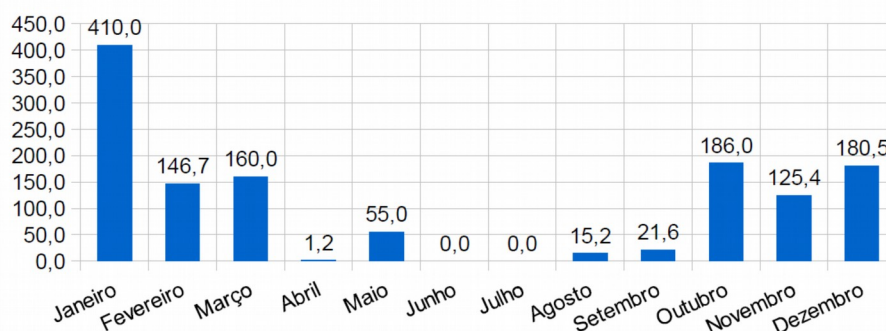


Gráfico da Precipitação Acumulada Mensal (mm)
Ano 2017 - Área do Reservatório João Leite

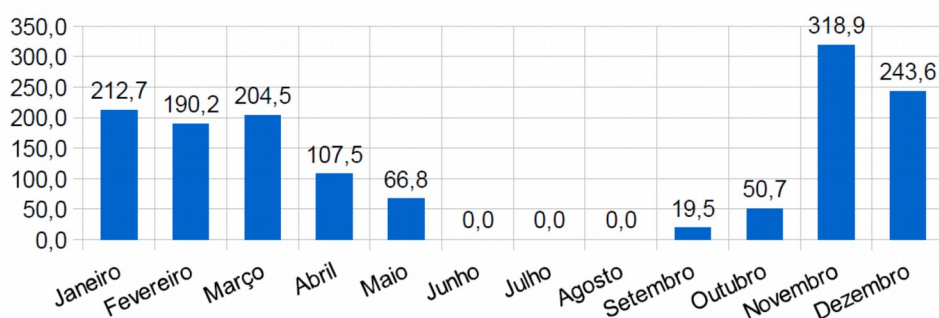


Gráfico da Precipitação Acumulada Mensal (mm)
Ano 2018 - Área do Reservatório João Leite

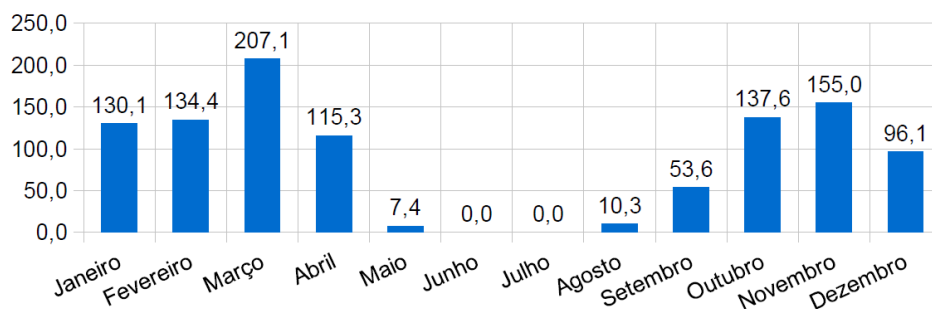
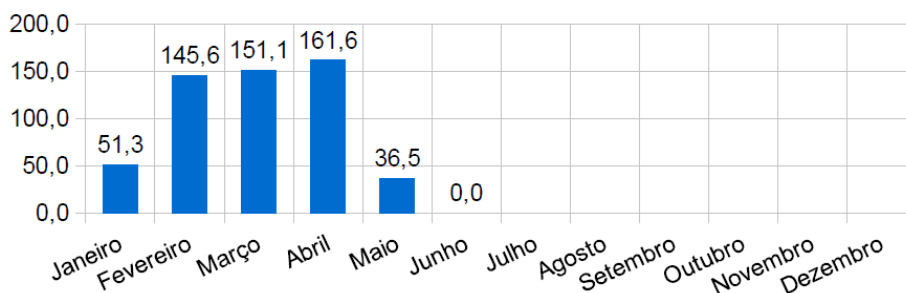


Gráfico da Precipitação Acumulada Mensal (mm)
Ano 2019 - Área do Reservatório João Leite



Gráficos 01 a 05 – Precipitação Acumulada 2015-2019 – Estação Barragem Ribeirão João Leite

3.2. Situação Ambiental da Bacia

A parte da bacia, localizada à montante da captação do Rio Meia Ponte, encontra-se bastante antropizada, com graves problemas ambientais que agravam as condições de infiltração de água nos solos e a recarga do aquífero, consequentemente, impactando no ciclo hidrológico local e afetando a disponibilidade de água no manancial.

Dentre os graves problemas existentes estão: falta de matas ciliares, erosões, assoreamentos, destruição de nascentes, desmatamentos, extração de areia, ocupação de áreas de proteção permanentes, pisciculturas, desvios de afluentes e barramentos sem descargas de fundo, avanço da expansão urbana, impermeabilização dos solos, uso intensivo irregular e não outorgado, atualmente combatido por ações de fiscalização, etc.

Dada à criticidade das condições ambientais na bacia e conflitos de usos, o Estado de Goiás, por meio do Decreto 9.438 de 30/04/2019, “**declarou situação de emergência na Bacia do Rio Meia Ponte**”. Definindo uma série de ações para garantia de uso prioritário ao abastecimento público e dessedentação de animais, conforme previsto no **Art 1º da Lei Federal 9433/1997**, o Decreto também estabeleceu ambiente para que entidades como Comitê de Bacia Hidrográfica do Meia Ponte e órgãos ambientais atuassem em conjunto com os diversos usuários das águas do manancial para gestão do uso do recurso hídrico e planejamento de ações, visando a recuperação do manancial a curto e médio prazo. Esta ação contou com participação ativa dos técnicos da SANEAGO nos grupos integrados de trabalho, bem como na área de atuação da empresa.

3.3. Situação do Sistema de Abastecimento de Água – SAA

O Sistema João Leite, em função da implantação do Complexo Produtor Mauro Borges, não apresenta riscos de desabastecimento.

Já o Sistema Meia Ponte, no período de estiagem, opera em sua capacidade máxima, outorgada para atender às necessidades de consumo da população.

Esse sistema tem capacidade produtiva limitada à sua outorga de 2.300 L/s, resultando num volume diário captado de 198.720 m³. No entanto, até o momento, esse manancial, apesar da redução da vazão, não comprometeu o abastecimento na sua área de abrangência. As imagens a seguir retratam as telas dos supervisórios dos sistemas João Leite e Meia Ponte.



Figura 01 – Tela do Sistema Supervisório do Sistema João Leite – 11/07/2019

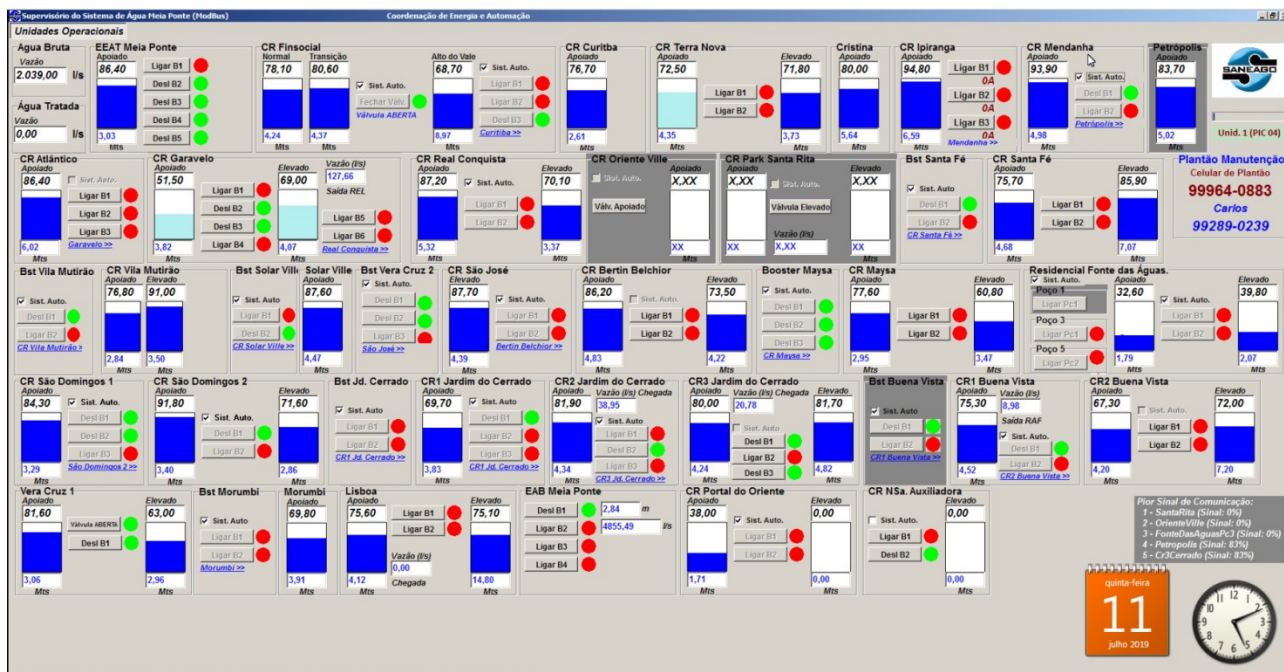


Figura 02 – Tela do Sistema Supervisório do Sistema Meia Ponte – 11/07/2019

Ressalte-se que o sistema integrado de abastecimento de água da região metropolitana de Goiânia já opera com parâmetros de eficiência energética, baixos índices de perdas (22% enquanto que no Brasil a média é de 36%), automatização, monitoramento e operação via supervisor, em tempo real, bem como já utiliza pressões reduzidas nas redes de distribuição, por meio de parque instalado de VRP's (válvulas reductoras de pressão) para otimização do abastecimento.

3.4. Diagnóstico da Situação/Motivação do Racionamento

Em função das alterações climáticas, ambientais e antrópicas, o Rio Meia Ponte, no seu ponto de captação a montante de Goiânia, tem apresentado reduções drásticas de vazão, inclusive comprometendo a vazão ecológica.

O gráfico 05, a seguir, ilustra as condições de vazão atual, no ponto de captação, em comparação com os anos de 2017 e 2018. O gráfico 06 apresenta a variação da vazão de água no Rio Meia Ponte no ponto de captação para abastecimento público, a montante de Goiânia, no período de 2014 a 2019, com linha de tendência indicando redução ao longo dos anos. O gráfico 07 mostra as vazões, medida no ponto de captação da SANEAGO, entre os meses de janeiro a junho dos anos de 2017 a 2019, com linhas de valor médio. Ressalta-se a grande semelhança entre as vazões de 2017 e 2019.

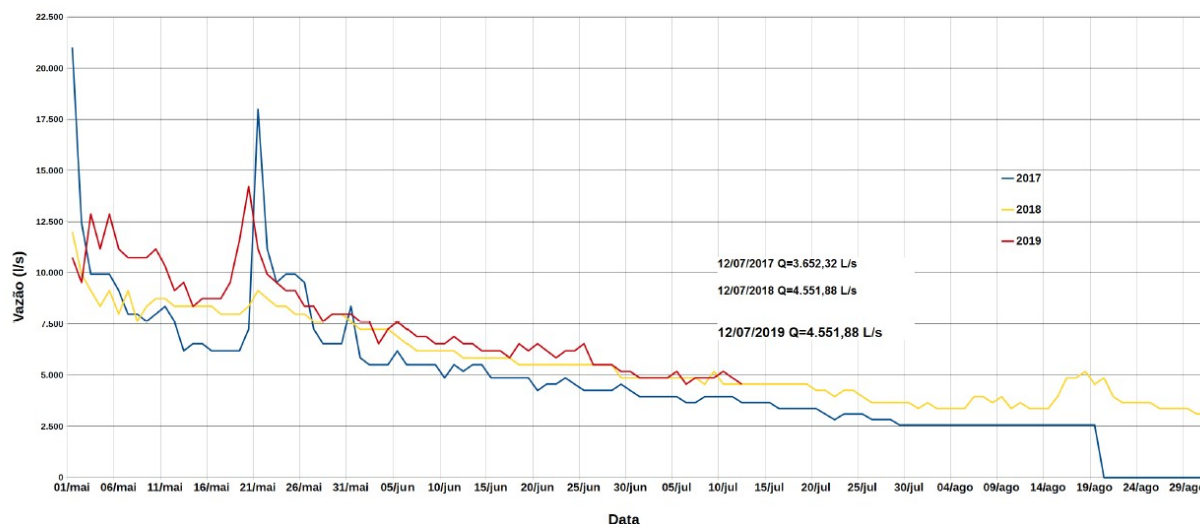


Gráfico 05 – Condições de vazão atual do Rio Meia Ponte – Ponto de Captação SANEAGO

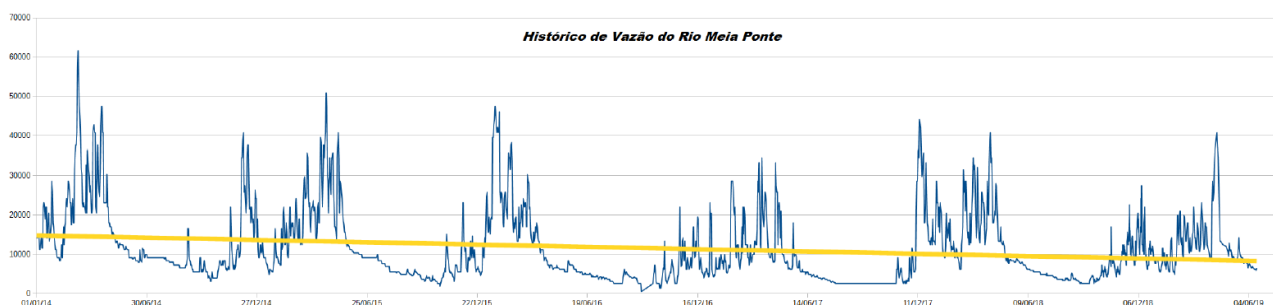


Gráfico 06 – Vazão do Rio Meia Ponte – Ponto de Captação SANEAGO Goiânia – 2014 – 2019

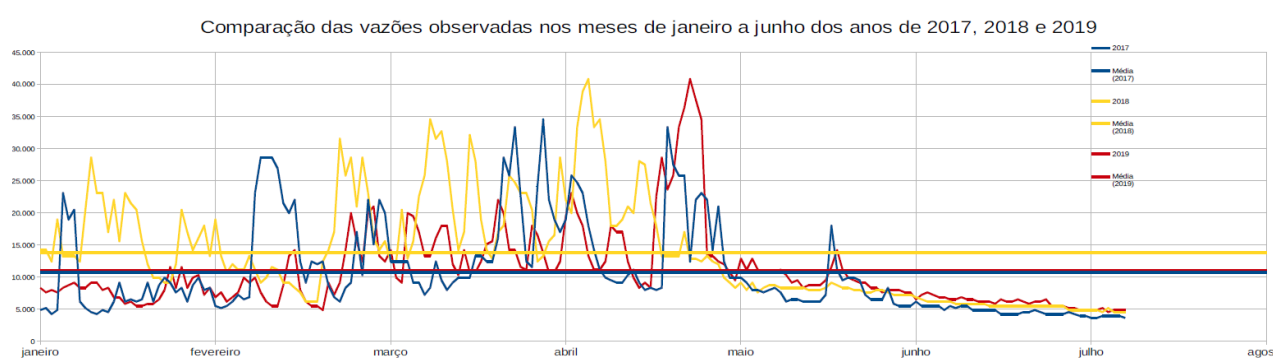


Gráfico 07 – Vazão Rio Meia Ponte – Ponto de Captação SANEAGO Goiânia – janeiro a julho – 2017 a 2019, com linhas de valor médio.

É importante enfatizar que, devido à ausência de planejamento urbano e controle na bacia hidrográfica, a vazão disponível, na captação para abastecimento público, do rio Meia Ponte, no ano de 2017 em seu momento mais crítico, chegou a 880 L/s (média diária).

Em função da complexidade do sistema, esta redução de vazão, impulsionada pelo aumento de consumo característico do período, ocasionou problemas localizados de abastecimento, provocando um **colapso**, mesmo que temporário na área de abrangência do sistema Meia Ponte.

Sendo assim, considerando o risco da redução da disponibilidade hídrica, em especial, no Rio Meia Ponte, e a necessidade de sensibilizar a população sobre esse possível cenário, foi elaborado o presente plano em atendimento à Resolução Normativa nº 110/2017 – CR, expedida pela Agência Goiana de Regulação, Controle e Fiscalização de Serviços Públicos – AGR.

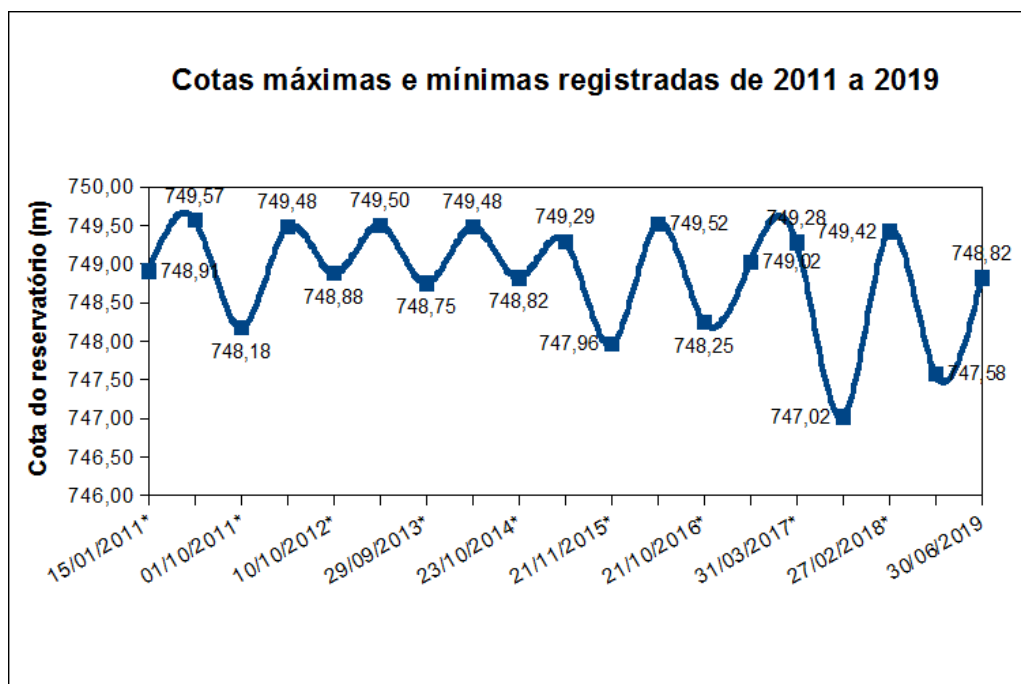
3.5. Nível de Capacidade do SAA atual

Como já foi dito, o sistema integrado de abastecimento da região metropolitana de Goiânia é composto pelo sistema João Leite e Meia Ponte. Para atender às particularidades do município de Goiânia, o sistema integrado é complementado pelo Sistema Samambaia e Sistemas independentes, por meio de poços tubulares profundos.

Em Goiânia, os sistemas independentes de poços e o sistema Samambaia não sofreram alterações na capacidade do manancial, seja ele subterrâneo ou superficial.

Já quanto ao Sistema Integrado de Abastecimento da Região Metropolitana, composto pelos Sistemas João Leite e Meia Ponte, ambos com captação em manancial de superfície, temos duas situações:

No Sistema João Leite, a vazão regularizada do manancial em 6,00 m³/s, por meio da Barragem do Ribeirão João Leite, possibilita uma segurança no abastecimento da sua área de abrangência, sem risco de intermitência. Atualmente, o reservatório, que possui capacidade de 129 hm³, está com volume reservado acima de 93%, cuja variação de cotas encontra-se demonstrada no gráfico a seguir:



No que diz respeito ao sistema Meia Ponte devido às peculiaridades do manancial, a captação é direta. Portanto, é imprescindível o controle e monitoramento da bacia hidrográfica por meio das autoridades responsáveis, principalmente a montante da captação para abastecimento público, visando garantir a quantidade de água necessária para atender à população.

No entanto, a ausência de controle de retirada de vazão do manancial, o planejamento urbano ineficiente, a falta de gestão dos usos na bacia e a redução de chuvas na localidade levaram esse manancial, especialmente em 2017, à situação crítica em relação à sua vocação para abastecimento público.

Para efeito de informação, em **14/08/2017**, o nível de água no manancial, no ponto de captação para abastecimento público, atingiu uma vazão de chegada estimada em **2.560 L/s**, praticamente sem vertimento a jusante. Esse cenário exigiu medidas enfáticas e continuadas das autoridades competentes, culminando na publicação do Decreto de escassez hídrica para priorizar o abastecimento público, até que a vazão do manancial fosse regularizada com a chegada das chuvas.

Em 2018, em razão das ações de **fiscalização intensiva**, realizada pela Secretaria de Meio Ambiente, Recursos Hídricos, Infraestrutura, Cidades e Assuntos Metropolitanos – SECIMA, na mesma data, em 14/08/2018, a vazão medida no ponto de captação para abastecimento público foi de 3.650 L/s, cerca de 1.000 L/s a mais do que em 2017, mesmo com redução, segundo a climatologia, de 20% no volume de chuvas.

Embora pontualmente a situação atual esteja melhor que a observada em 2017, quando se compara a média de vazão anual, o cenário é muito semelhante. Sendo, portanto, imprescindível a continuidade da aplicação de esforços conjuntos dos diversos órgãos da Administração Pública, com promoção de ações ambientais de monitoramento e administrativas na Bacia Hidrográfica do Rio Meia Ponte, a montante do ponto de captação para abastecimento público.

Dentre as ações, destaca-se a fiscalização intensiva pela SEMAD, visando eliminar usos irregulares e não outorgados.

4. Ações do Plano de Racionamento

O plano de racionamento é um conjunto de ações que visam mitigar os impactos da redução da vazão do manancial, caso esta redução comprometa o abastecimento público.

Para operacionalização deste plano, as ações serão distribuídas da seguinte forma e detalhadas a seguir:

- Ações de Comunicação e Marketing
- Ações Estruturais
- Ações Operacionais

4.1. Ações de Comunicação e Marketing

As ações de comunicação e marketing visam informar à população sobre as medidas do plano de racionamento e os possíveis impactos no abastecimento público.

Estão planejadas e em fase de implementação as seguintes medidas:

- Campanha “Consumo Consciente Preserva o Meio Ambiente”;
- Orientações nas Faturas de Serviços de Abastecimento de água e/ou Esgotamento sanitário;
- Orientações a Condomínios sem Medições Individualizadas;
- Orientações a Administradores de Prédios Públicos;
- Divulgação dos Canais de Pronto Atendimento da SANEAGO – em caráter permanente;

4.1.1. Campanha “Consumo Consciente Preserva o Meio Ambiente ”

Para conscientizar a população sobre o uso racional da água tratada fornecida pela Saneago e, visando atender o Art. 5º da resolução nº 110/2017 – CR AGR, a empresa desenvolveu a campanha educativa: “Consumo Consciente Preserva o Meio Ambiente”. Apresentamos ao público dois simpáticos personagens: Banja, o esbanjador, vive tentando acertar na hora de economizar água e cuidar do meio ambiente, mas, apesar do esforço, volta e meia se atrapalha. Para ajudá-lo, ele conta com seu amigo Sato, o sensato. Sato é um geek ambiental, sempre com dicas espertas sobre água e meio ambiente.

A campanha Consumo Consciente Preserva o Meio Ambiente vai além das tradicionais dicas de economia de água e difunde também conceitos ligados à pegada hídrica e à preservação de rios e nascentes.

A primeira fase da campanha, que teve início no final de maio de 2019, conta com um conjunto de 10 vídeos, cartilha com dicas ambientais e jogos educativos. Estes elementos foram trabalhados da seguinte forma:

- Veiculação dos vídeos em emissoras de TV que cobrem todo o estado de Goiás;
- Lançamento da campanha em stand de 540 metros quadrados na Pecuária de Goiânia. Com programação educativa para crianças 8 horas por dia, durante todos os dias da exposição. Foram realizadas palestras, teatro de fantoche e exibidos filmes ambientais para os visitantes da feira e também para escolas públicas convidadas;
- Hotsite com dicas, vídeos e jogos. (www.saneago.com.br) - que ficará online por tempo indeterminado;
- Stand no Shopping Flamboyant. Em comemoração ao Dia Mundial do Meio Ambiente foi montado um stand no referido shopping. Com diversas atrações para o público infantil, o stand atraiu 934 crianças em 3 dias;

- Parceria com o Corpo de Bombeiros Militar na Operação da temporada de férias do Araguaia. Em que foram distribuídos cartilhas, jogos educativos e brindes para os turistas em 9 pontos da Bacia do Rio Araguaia;
- Parceria com o Batalhão Ambiental da Polícia Militar. Foram disponibilizadas 18 mil cartilhas para serem distribuídas pelos Guardiões Ambientais Mirins da Polícia Militar em diversas escolas em todo o estado de Goiás;
- Blitz Banja e Sato. Ações de marketing de guerrilha em que a versão inflável dos personagens visita algumas localidades levando brincadeiras, brindes, jogos e cartilha educativa. Desde maio já foram visitadas: Goiânia, Aparecida de Goiânia, Cidade de Goiás e Aruanã;
- Inserção de posts patrocinados no Facebook Ads e no Instagram Ads;
- Canais online de notícias: inserção de banners e gifs no Google Ads e Native Ads e no portal G1;
- Arena Record na Temporada de férias de 2019. Com a presença dos bonecos e brincadeiras educativas.

Para a segunda etapa da Campanha, que se iniciará em agosto de 2019, estão programadas:

- Inserção de spot em rádios de todo o estado;
- Continuação da Blitz Banja e Sato em outras cidades do interior do estado e nos mutirões da prefeitura de Goiânia;
- Inserção de posts patrocinados no Facebook Ads e no Instagram Ads;
- Canais online de notícias: inserção de banners e gifs no Google Ads e Native Ads e no portal G1;
- Veiculação dos vídeos em emissoras de TV que cobrem todo o estado de Goiás.

4.1.2. Divulgação das Medidas do Plano

Conforme o Art. 3º da Resolução Normativa nº 110/2017 – CR da AGR, caso seja necessário efetivar medidas de racionamento de água, estas deverão ser adotadas mediante prévia e expressa comunicação à AGR, por meio deste Plano de Racionamento de Abastecimento de Água das cidades e regiões abrangidas pelo Sistema Meia Ponte, submetido e apresentado à AGR com antecedência superior a 72 horas do início de sua hipotética implementação.

Assim, caso a vazão do Rio Meia Ponte seja reduzida, comprometendo o abastecimento público, a SANEAGO fará a devida divulgação periódica, com antecedência de 48 horas, da Planilha de Bairros ou Regiões com as previsões dos períodos e datas de paralisação parcial, intermitências e retomada do abastecimento de água na área de influência do sistema.

Pelas características técnicas do Sistema Meia Ponte, caso venha a ocorrer, o rodízio objetivará a restrição controlada do abastecimento de água, por tempo e regiões determinados, de forma a compatibilizar a vazão de distribuição do sistema com a disponibilidade de água bruta no Rio Meia Ponte, através de:

- Manobras de válvulas ou registros nas redes de abastecimento de água;
- Áreas de saída ou chegada de reservatórios,
- Comandos de ligamento/desligamento de bombeamento.

Caso o rodízio seja implementado, suas ações estarão em consonância com a Resolução nº 110/2017 – CR AGR e sempre buscarão observância ao princípio da equidade nas manobras para atendimento aos usuários da região afetada, no tempo necessário até a recuperação da segurança hídrica no manancial de abastecimento público – Rio Meia Ponte.

A Estrutura de Atendimento ao Público, presencial ou eletrônica, para informações, reclamações, solicitação de serviços e contestações comerciais, poderão ser realizadas pelos canais de atendimento:

- Call Center – 0800 645 0115
- Presencial – Vapt Vupt
- Site – www.saneago.com.br

- Redes Sociais
 - Facebook – SANEAGO S.A.
 - Instagram – SANEAGO
 - Twitter - @saneagonarede
- Aplicativo SANEAGO

Ainda em cumprimento à Resolução nº 110/2017 – CR AGR, serão divulgados no site da empresa:

- A eficácia do racionamento, da redução do consumo e das melhorias do SAA, conforme modelo Anexo II da Resolução nº 110/2017 CR AGR.
- O tempo médio mensal de reparo de vazamentos na RDA.
- O percentual mensal de Hidrometração do SAA.
- A quantidade, tempo médio, localização e economias atingidas pelas paralisações ou interrupções no abastecimento de água.

4.2. Ações Estruturais

As ações estruturais visam promover o reforço do Sistema Meia Ponte, por meio de obras de infraestrutura, para mitigar possíveis reduções na vazão de distribuição necessária ao abastecimento da população instalada na sua área de abrangência, caso o Rio Meia Ponte não apresente a quantidade de água suficiente para o abastecimento público.

4.2.1. Integração

As obras da adutora de integração dos sistemas João Leite e Meia Ponte estão concluídas e possibilitarão o incremento de 800 L/s na área de influência do Sistema Meia Ponte.

A adutora de água tratada, com 12.285m de comprimento, interliga o Sistema Produtor Mauro Borges à Estação de Tratamento de Água Meia Ponte, reforçando o sistema, caso a vazão do manancial seja reduzida a ponto de comprometer o abastecimento público.

4.2.2. Interligações

Foram estudadas, projetadas e realizadas diversas interligações e melhorias nas redes primárias e secundárias do Sistema Integrado de Abastecimento de Água da Região Metropolitana de Goiânia e continuam em andamento, em caráter rotineiro e permanente.

4.2.3. Sala de Situação

Visando acompanhar a vazão do Rio Meia Ponte, foi implementada a **Sala de Situação** com monitoramento online da vazão do manancial.

De forma especial, o monitoramento será intensificado no decorrer da adoção das medidas de racionamento, caso seja necessária a implementação do rodízio.

4.3. Ações Operacionais

As ações operacionais visam implementar ações que promovam a eficiência do sistema e mitigar os impactos no abastecimento público, caso seja necessária a implantação do rodízio.

4.3.1. Melhorias do SAA

Distribuição pela ETA Mauro Borges de água tratada a 100 bairros na região Nordeste de Goiânia, anteriormente atendidas pelo Sistema Meia Ponte.

4.3.2. Ações Ambientais

Apoio da SANEAGO à SEMAD e outros órgãos ambientais em ações na Bacia do Rio Meia Ponte, enquanto manancial de abastecimento público.

4.3.3. Controle e Redução de Perdas no SAA

O Sistema Integrado de Abastecimento de Água da Região Metropolitana de Goiânia possui, historicamente, um intenso e rigoroso trabalho no controle e monitora-

mento de perdas. Este trabalho resultou em eficiência, fazendo com que o município de Goiânia, entre as capitais brasileiras, destacasse entre os menores índices do país.

Dentre as ações em andamento para redução de perdas, citamos: modulação de redes, instalação de válvulas redutoras de pressão, substituição de hidrômetros, detecção de vazamentos ocultos, incremento dos trabalhos de manutenção do Sistema Integrado de Prestação de Serviço e Atendimento ao Público – SIPSAP e outras ações operacionais permanentes.

Também se enfatiza o acompanhamento em tempo real dos níveis de reservatórios, estações de bombeamento e estações de tratamento de água, por meio de Sistemas Supervisórios Automatizados de Telemetria e Telecomando.

4.3.4. Fontes de Captação Alternativas para Abastecimento no Período do Racionamento

Não há fontes alternativas para abastecimento no período do racionamento. Entretanto já foram executadas algumas interligações nas redes de macrodistribuição entre os vários Sistemas Produtores de Goiânia e cidades conurbadas, os quais podem se complementar. Dentre estes citamos: Sistema Rio Meia Ponte; Sistema Ribeirão João Leite / ETA Jaime Câmara; Sistema Mauro Borges / ETA Mauro Borges / Barragem João Leite; Sistema Ribeirão Samambaia; Sistemas Independentes de Poços Tubulares Profundos – diversos.

4.3.5. Abastecimento aos Usuários que Prestam Serviços Essenciais

Para garantia do abastecimento aos usuários que prestam serviços essenciais, está previsto e planejado o uso de caminhões-pipa, próprios e locados, conforme necessidade.

A implementação do Plano de Utilização dos Caminhões Pipa - PUCP para usuários essenciais ocorrerá de acordo com as intercorrências que surgirem no período planejado, caso estas impactem a regularidade do abastecimento destas unidades.

Para tanto, foi realizado o Cadastramento dos Usuários Essenciais, estabelecido no **Art. 11 da Resolução nº 110/2017 – CR AGR**. A lista completa destes usuários encontra-se no Anexo III.

Visando eventuais inconsistências, serão realizadas visitas técnicas para vistoria nas instalações dos imóveis cadastrados como usuários essenciais.

A confirmação aos Usuários Essenciais será realizada por meio de comunicados específicos emitidos após a vistoria.

4.3.6. Qualidade da Água em Função de Intermittências no Abastecimento

Para garantir a qualidade da água distribuída, caso haja intermitências no abastecimento, está em andamento o Plano de Execução de Descargas e Limpeza das Redes de Abastecimento de Água de Goiânia e Aparecida de Goiânia - PEDLA, com implantação de rotinas e aperfeiçoamento, bem como a padronização de procedimentos e protocolos.

Como garantia de funcionalidade do PEDLA, o Cadastro Técnico dos Módulos das Redes de Distribuição de Água de Goiânia e cidades conurbadas, está em constante atualização, especialmente dos respectivos pontos de descarga a serem utilizados para limpezas das redes, visando melhoria e garantia da qualidade da água distribuída em seus diversos aspectos.

Também, em caráter permanente, estão sendo realizados estudos e projetos visando a execução de obras de melhorias nas redes de distribuição de água, mediante interligação de pontas de rede e fechamento de malhas para melhoria da qualidade da água distribuída.

4.3.7. Mitigação de Eventual Entrada de Ar nas RDA

Caso haja desabastecimento em função da redução da vazão do manancial, para mitigar eventuais entradas de ar nas redes de distribuição, foi atualizado o cadastro de ventosas e válvulas de ar existentes e seu monitoramento e manutenção estão sendo feitos em caráter permanente.

Outra ação que merece destaque é a realização de testes com hidrômetros especiais, recentemente adquiridos, os quais poderão ser utilizados futuramente nos casos críticos de questionamento de clientes, por discordância de volumes faturados em períodos de intermitência de abastecimento, com possível e eventual presença de bolhas de ar ou ar emulsionado nas redes de distribuição.

Visando atender o **Art. 13 § único da Resolução nº 110/2017 – CR AGR**, quando constatada formalmente inconsistência comprovada na leitura do hidrômetro de clientes, será aplicado novo procedimento “Refaturamento Comercial”, com base na média de consumo de 6 meses” .

4.3.8. Rodízio

Caso as medidas apresentadas neste plano de racionamento não sejam suficientes para impedir o desabastecimento, mesmo que parcial, na área de abrangência do Sistema Meia Ponte, será implementado o Rodízio.

Para implementação do Rodízio, poderão ser realizadas as seguintes intervenções no Sistema de Abastecimento de Água, em face do que foi estabelecido e facultado pela Resolução nº 110/2017 CR AGR, observando os princípios da equidade, transparência e da constância:

- a. Redução de pressão na rede de distribuição de água – medida já adotada tecnicamente pela SANEAGO para reduzir perdas, porém não será aplicada no período de racionamento;
- b. Rodízio do fornecimento de água entre regiões, zonas ou bairros de localidades abrangidas e abastecidas pelo mesmo sistema produtor Rio Meia Ponte;
- c. Paralisação ou interrupção parcial do sistema de abastecimento com vistas à redução da oferta de água numa determinada região;
- d. Incremento de ações e medidas de incentivo à redução de consumo, especialmente campanhas para estímulo à economia de água.
- e. Manobras, acionamento ou desligamento de conjuntos motor-bomba, que poderão ser realizadas em unidades operacionais diversas, tais como elevatórias, válvulas e registros em redes de distribuição ou nas áreas dos reser-

vatórios, visando o rodízio no abastecimento de água às regiões alcançadas.

Apenas na hipótese de serem adotadas medidas de Rodízio, em função da redução de vazão de água bruta no Rio Meia Ponte, a **Planilha de Rodízio de Bairros** será atualizada e amplamente divulgada, com antecedência de 48 horas, demonstrando as regiões a serem atingidas, contendo as informações quanto aos períodos e datas de paralisação e/ou intermitências do abastecimento de água.

A Planilha completa com os bairros que eventualmente poderão ser afetados está em consonância com o **Art. 12 da Resolução nº 110/2017 – CR AGR**.

Na hipótese de implantação do rodízio, estão planejadas e poderão ser implementadas manobras operacionais que permitirão o reforço do sistema, visando mitigar as intermitências, ou mesmo eliminar a possibilidade de desabastecimento na área de abrangência do sistema comprometido.

Todas as equipes de operação e manutenção do sistema de abastecimento de água de Goiânia, produção e distribuição, poderão ser envolvidas nas manobras para fechamento e abertura de válvulas e comando de elevatórias, em regime de plantão ininterrupto, caso necessário. Além das equipes de manobra propriamente ditas, as demais áreas da Companhia continuarão à disposição para a execução de serviços necessários, durante o período em que for necessária a implementação deste Plano.

4.3.8.1. Características das Manobras de Rodízio

As manobras de rodízio entre regiões abastecidas, caso venham a ser implementadas, resultarão nas seguintes configurações no abastecimento de água, de forma sequencial e ininterrupta:

- a) Abastecimento interrompido – Cor VERMELHA
- b) Abastecimento liberado, mas em estabilização – Cor AMARELA
- c) Abastecimento liberado e estabilizado – Cor VERDE

a) **Abastecimento interrompido:**

O fornecimento de água para a região especificada, sendo suspenso por 24h mediante manobras operacionais da SANEAGO, conforme já descrito.

b) **Abastecimento liberado, mas em estabilização:**

O abastecimento de água será liberado por meio de manobras operacionais da SANEAGO, de forma sequencial após as 24 horas de interrupção, ou seja, imediatamente será liberada água para as redes de distribuição da região que estava com abastecimento interrompido na fase anterior.

Entretanto, a estabilização e normalização do abastecimento se darão de forma gradual e progressiva, pois geralmente o consumo inicial após a liberação de água é superior às condições limites do funcionamento das redes, razão pela qual as pressões operacionais em cada região poderão levar certo tempo para atingir sua completa normalidade.

A estabilização das redes de abastecimento depende, também, do uso racional e colaboração dos clientes, salientando que nas edificações que possuem reservatórios prediais inferiores, estes deverão ser corretamente dimensionados e mantidos em condições adequadas de operação, bem como os respectivos equipamentos para recalque ao reservatório superior.

c) **Abastecimento liberado e estabilizado:**

Situação em que as manobras foram realizadas e as redes de distribuição encontram-se em condições normais e plenas de operação, com abastecimento normalizado aos usuários.

4.3.8.2. Cenário para Implantação do Rodízio

Será necessária a implantação de rodízio no abastecimento no seguinte cenário:

- Vazão do Rio Meia Ponte abaixo de 1.500 L/s

Em atendimento aos princípios da equidade, transparência e da constância, a área de abrangência do Sistema Meia Ponte será dividida em cinco regiões, a saber:

I. Meia Ponte Norte

II. Meia Ponte Sudoeste

III. Meia Ponte Sul

IV. Meia Ponte Oeste

V. Meia Ponte Mauro Borges

As quatro primeiras regiões serão afetadas em caso de implantação de rodízio. A região Meia Ponte Mauro Borges representa a área anteriormente atendida pelo Sistema Meia Ponte que passou a ser atendida pelo Sistema João Leite, ficando, portanto, fora da área de influência do Sistema Meia Ponte e, por esse motivo, não será incluída no plano.

4.3.8.3. Metodologia para Implantação do Rodízio

As regiões que farão parte de um eventual rodízio serão abastecidas em ciclos de três dias, da seguinte forma:

Primeiro dia: Abastecimento interrompido (desabastecimento)

Segundo dia: Abastecimento liberado, mas em estabilização (em recuperação)

Terceiro dia: Abastecimento liberado (regularizado)

Para facilitar a visualização e a compreensão por parte da população, será adotada a seguinte representação gráfica:

- Dias em que a região estará com **abastecimento liberado e estabilizado** (regularizado) serão representados pela cor **verde**;

- Dia em que o sistema estará com **abastecimento liberado, mas em estabilização** (em recuperação) será representado pela cor **amarela**;
- Dia em que a região estará com **abastecimento interrompido** (desabastecida) será representado pela cor **vermelha**.

Desta forma, a título de exemplo, caracteriza-se a seguinte situação:

No primeiro dia, a região 1 estará desabastecida, portanto, em vermelho e as outras duas regiões estarão em verde;

No segundo dia a região 2 estará desabastecida, portanto, em vermelho. Já a região 1 estará com o sistema em recuperação e, por esse motivo estará em amarelo. A região 3 estará em verde, com abastecimento regularizado.

No terceiro dia a região 3 estará desabastecida, portanto, em vermelho. Já a região 2 estará com o sistema em recuperação e, por esse motivo estará em amarelo. A região 1 estará em verde, com abastecimento regularizado.

No quarto dia o ciclo se repete.

5. Resultados Esperados

A implementação das medidas propostas neste Plano de Racionamento visam mitigar os impactos da redução da vazão do Rio Meia Ponte caso esta prejudique o abastecimento público.

O resultado esperado é que, com a implementação destas ações, o abastecimento de água na região de abrangência do Sistema Meia Ponte mantenha-se regularizado, sem a necessidade de implementação de rodízio.

5.1. Resultados Esperados com as Ações de Comunicação e Marketing

Com a veiculação da campanha “Consumo Consciente Preserva o Meio Ambiente”, espera-se a sensibilização da população para o uso e consumo racional de água tratada, contribuindo para a estabilidade do sistema.

5.2. Resultados Esperados com as Ações Estruturais e Operacionais

Mitigar os eventuais transtornos causados pelo desabastecimento à população provocado pela redução da vazão do Rio Meia Ponte e permitir maior flexibilidade na operação dos sistemas com segurança, eficiência e regularidade.

6. Considerações

O monitoramento constante das vazões a montante da captação para abastecimento público no Rio Meia Ponte, implementadas ao longo do ano de 2019, aliado ao controle dos níveis dos reservatórios de água tratada do sistema demonstram suficiência de água para abastecimento à população.

Portanto, mantendo-se o cenário atual, com intensas fiscalizações na bacia pelos agentes responsáveis, com as ações implementadas pela SANEAGO e a colaboração da população no uso consciente, não se vislumbra perspectiva de hipotética insuficiência de vazão no Rio Meia Ponte nos próximos dias, ou mesmo nas próximas semanas que possam vir a comprometer o abastecimento público.

7. Anexos

Anexo I – Mapa do Sistema Integrado de Abastecimento de Água da Região Metropolitana de Goiânia

Anexo II – Campanha “Consumo Consciente Preserva o Meio Ambiente”

Anexo III – Relação de usuários especiais

Anexo IV – Relação de bairros por região

8. Aprovação

Ricardo José Soavinski
Diretor Presidente

Wanir José de Medeiros Junior
Diretor de Produção

Silvana Canuto Medeiros
Diretora de Gestão Corporativa

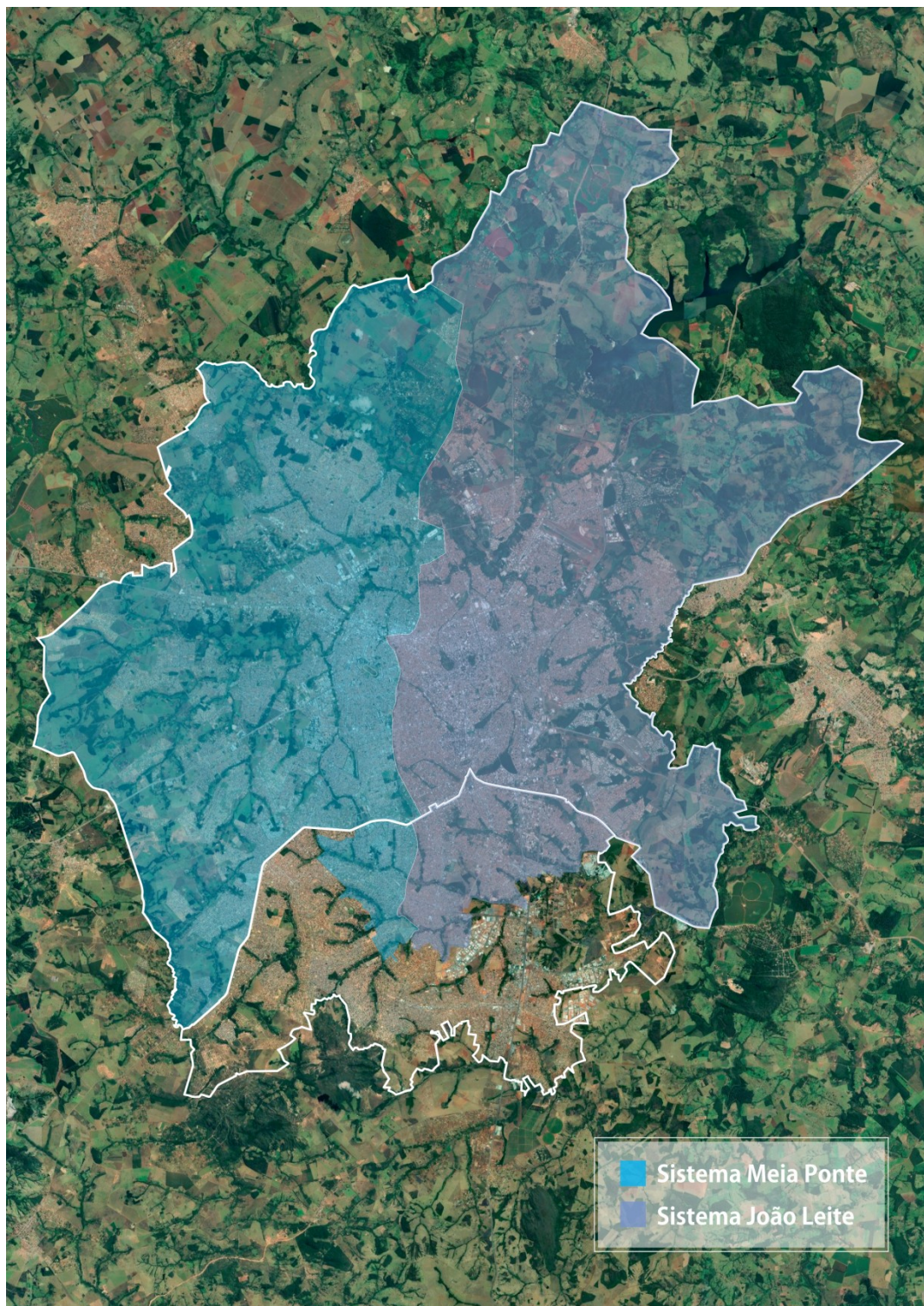
Paulo Rogério Bragatto Battiston
Diretor de Relações com Investidores e
Regulação

Ricardo de Sousa Correia
Diretor de Gestão de Obras

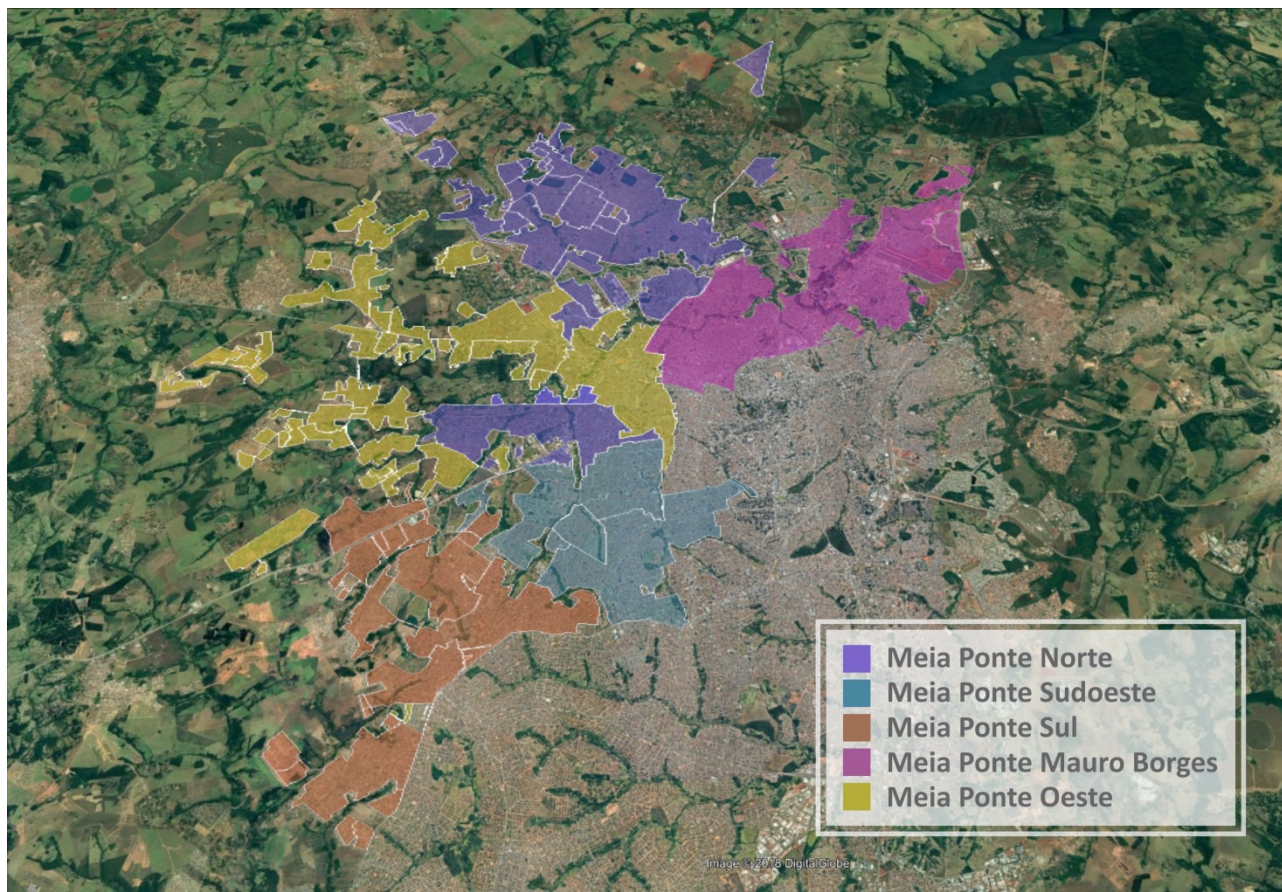
Daniel Moraes Souza
Diretor Comercial

Valdir José de Medeiros Filho
Procurador Jurídico

Anexo I – Mapa do Sistema Integrado de Abastecimento de Água da Região Metropolitana de Goiânia



Regiões do Sistema Meia Ponte



Anexo II – Campanha “Consumo Consciente Preserva o Meio Ambiente”







Anexo III – Relação de usuários especiais

Ver lista complementar

SANEAMENTO DE GOIÁS S/A - GER. DE NEG. NORTE - SUP. COM. NORTE
CONTROLE DE CONTAS DOS USUÁRIOS ESSENCIAIS

CIDADE DE GOIÂNIA			DISTRITO NORTE				
CONTA	NOME	LOGRADOURO	QUADRA	LOTE	NUMRO	BAIRRO	SBCA
6462	CONDOMINIO COMERCIAL CIRILO ALVES	RUA JOSE BONIFACIO	83	7	8102	SETOR CAMPINAS	15
9497	HASSAU SAID ABOU SALHA	AV. 24 DE OUTUBRO	46	1	219	SETOR CAMPINAS	15
57619	AGENCIA DE CORREIOS E TELEGRAFOS	RUA 6	18	7		BAIRRO AEROVIARIO	15
64922	CAMELODROMO ECONOMICO DERGO	RUA 13	19	37/9/35		BAIRRO AEROVIARIO	15
177507	EXPOESTE FEIRA E EXPOSIÇÃO DO CT.OESTE LTDA	AV. ANHANGUERA	83A	1	8044	SETOR CAMPINAS	15
357654	FEIRAO DOS IMPORTADOS	RUA SAO PAULO	75	1	935	SETOR CAMPINAS	15
6383	ASSOCIAÇÃO DE EDUCAÇÃO E CULTURA DE GOIAS	RUA DO ALGODAO	16 A	AREA	79	BAIRRO RODOVIARIO	16
6423	FUNDACAO EDUCACIONAL DE GOIAS	AV. ANHANGUERA	P71	1	7030	SETOR DOS FUNCIONARIOS	16
6830	CEC-CENTRO EDUCACIONAL CAMPINAS LTDA	RUA BENJAMIM CONSTANT	9	1/2/3	1287	VILA ABAJA	16
7976	INST EDUC PRES CASTELO BRANCO	RUA MINAS GERAIS	AREA	AREA		SETOR CAMPINAS	16
8048	COLEGIO EST. JOSE LOBO	AV. CASTELO BRANCO	25			BAIRRO RODOVIARIO	16
8445	RAFEH M. ANDRAUS	RUA HONESTINO GUIMARAES	34	10	250	SETOR CAMPINAS	16
8603	SEC. DE EDUCACAO CULTURA E ESPORTE	PRACA SANTO ANTONIO	9	AREA	237	SETOR CAMPINAS	16
8604	CFAP - COLEGIO SANTA CLARA	PRACA SANTO AFONSO	16	AREA	920	SETOR CAMPINAS	16
8729	COLEGIO ASSIS CHATEAUBRIAND	RUA RIO GRANDE DO SUL	AREA	AREA		SETOR CAMPINAS	16
8780	SESC/SERVIÇO SOCIAL DO COMERCIO	RUA RIO GRANDE DO SUL	30	8	788	SETOR CAMPINAS	16
8803	COLEGIO ESTADUAL PEDRO GOMES	RUA SERGIPE	AREA	AREA		SETOR CAMPINAS	16
9599	IGREJA PRESBITERIANA DE CAMPINAS	AV. 24 DE OUTUBRO	P88	17/18/19		SETOR DOS FUNCIONARIOS	16
10419	ESCOLA MUNICIPAL RUI BARBOSA (125)	RUA P. 16	34	29	1121	SETOR DOS FUNCIONARIOS	16
10902	ESCOLA ESTADUAL 1 GRAU NHANHA COUTO	AV. 24 DE OUTUBRO	P89	AREA		SETOR DOS FUNCIONARIOS	16
21429	ESCOLA ESTADUAL 1 GRAU DONA CUNHA	RUA C. 500	13	3	89	SETOR CENTRO OESTE	16
21735	TEREZINHA MARIA DE SOUZA DO CA	RUA M	16	5		SETOR MARECHAL RONDON	16
22297	FAMA-FRAT. ASS. A MEN. APRENDIZES	RUA 1	AREA	AREA		SETOR MARECHAL RONDON	16
22399	ESCOLA MUN.JOAO DE P.TEIXEIRA (075)	RUA 10	31	5	11	SETOR MARECHAL RONDON	16
22872	IGREJA LUZ PARA OS POVOS - MINISTÉRIO APOSTÓLICO	RUA 3	7	5/7	409	SETOR MARECHAL RONDON	16
23479	ESCOLA MAE TINA	RUA 6	16	5	125	SETOR MARECHAL RONDON	16
23672	INSTITUTO DE ENSINO JOANA DARCI LTDA	RUA 9	30	7/12	238	SETOR MARECHAL RONDON	16
40918	COLEGIO ESTADUAL PEDRO GOMES	RUA RIO VERDE	AREA	AREA		SETOR CAMPINAS	16
42343	COLEGIO ANALISE LTDA	RUA BENJAMIM CONSTANT	6	5/7/9		VILA ABAJA	16
45681	ESCOLA ESTADUAL 1 GRAU EUNICE WEAWE	RUA MARECHAL RONDON	AREA	AREA		RESIDENCIAL MORUMBI	16
46721	ESCOLA MUNICIPAL DONA BELINHA (039)	RUA 12	D	3A7/23A27		VILA IZAURA	16
46969	MARIA CELIA LOPES LOURENCO	RUA NOSSA SENHORA DA CONCEICAO	25F	12		BAIRRO RODOVIARIO	16
48579	GRUPO ESCOLAR NHANHA DO COUTO	RUA P. 25	P89	AREA		SETOR DOS FUNCIONARIOS	16
49590	SANDRA LUCIA VIEIRA ARANTES	AV. E	9	9	118	VILA ANA MARIA	16
49807	ORLANDO VIEIRA REZENDE	AV. B	7	12	1347	VILA SAO FRANCISCO	16
51868	MARILENE DAS G.V. DA SILVA	RUA NOSSA SENHORA DA CONCEICAO	25F	1/2/3/13	445	BAIRRO RODOVIARIO	16
52175	EM SANTA HELENA	RUA CURITIBA	6	1A3E16E17		VILA PARAISO	16
52201	ESCOLA ESTADUAL DUCA VIGIANO	RUA 13	20	AREA	156	BAIRRO AEROVIARIO	16
52202	ESCOLA DE 1 GRAU OLAVO BILAC	RUA 13	6	AREA		BAIRRO AEROVIARIO	16

SANEAMENTO DE GOIÁS S/A - GER. DE NEG. NORTE - SUP. COM. NORTE
CONTROLE DE CONTAS DOS USUARIOS ESSENCIAIS

CIDADE DE GOIÂNIA		DISTRITO NORTE					QUADRA		LOTE		NUMRO		BAIRRO		SBCA	
CONTA	NOME	LOGRADOURO														
53517	CAMPINAS ESPORTE CLUBE	RUA 8					21		AREA				VILA SANTA HELENA		16	
53608	MARIA SOUSA RIOS	RUA M					61		17A				VILA SANTA HELENA		16	
54188	ESCOLA ESTADUAL DE 1A GRAU CASTRO ALVES	RUA DIVISA					AREA		AREA		76		VILA SANTA HELENA		16	
54326	LEGIAO DA BOA VONTADE	RUA JAMIL ABRAO					23		12		645		BAIRRO RODOVIARIO		16	
57614	SISTEMA DE ENSINO MILENIO	AV. 24 DE OUTUBRO					572		3		3110		BAIRRO AEROVIARIO		16	
57820	ESCOLA MUN.BRASIL RAMOS CAIADO(030)	RUA LEAO XIII					AREA		AREA				BAIRRO RODOVIARIO		16	
63136	ESCOLA MUN. PADRE PELAGIO	RUA 611					509		AREA				SETOR SAO JOSE		16	
63321	EM CEL. SALOMAO CLEMENTINO DE FARIA	RUA 12					544		4/5				SETOR SAO JOSE		16	
66783	ESCOLA ESTADUAL EDMUNDO ROCHA	RUA J					15		AREA				VILA MUTIRAO I		16	
67185	ESCOLA INFANTIL CANTINHO DO CEU	RUA SANTO ANTONIO					551		25				SETOR SAO JOSE		16	
73112	ESCOLA ESTADUAL SEVERIANO DE ARAUJO	RUA U							AREA				VILA MUTIRAO II		16	
74432	ESCOLA PROFESSORA MODESTINA	RUA BENJAMIM CONSTANT					AREA		AREA		1319		VILA ABAJA		16	
75805	CENTRO EDUCACIONAL BALÃO AZUL LTDA	RUA U					35		25				VILA MUTIRAO II		16	
79069	ESCOLA ESTADUAL CORAÇÃO DE JESUS	RUA 2					2		AREA				BAIRRO AEROVIARIO		16	
86042	AGENCIA GOIANA DE ESPORTES E LAZER- AGEL	RUA P. 30							PRACA				SETOR DOS FUNCIONARIOS		16	
87406	ESCOLA BOAS NOVAS	RUA FLORIANOPOLIS					11		6/7/8				VILA PARAISO		16	
91432	SESI - CENTRO SOCIAL CAMPINAS	RUA GERALDO NEY					92A		AREA		652		SETOR CAMPINAS		16	
93647	ESCOLA MUNICIPAL ALONSO D. PINHEIRO	RUA TAMOIOS					7		5/6				VILA CLEMENTE		16	
96151	ESCOLA MUNICIPAL REGINA HELOU (123)	RUA 21 DE ABRIL					3						VILA MARIA DILCE		16	
98058	CONSELHO ESCOLAR IRMA VENERANDA	RUA VF. 27					21		1A3/42A44				VILA FINSOCIAL		16	
100898	COLEGIO ESTADUAL DO SETOR FINSOCIAL	RUA VF. 64					49		2				VILA FINSOCIAL		16	
101833	VESTSAT TELEPRESENCIAL LTDA-ME	RUA CENTRAL					170A		6 A 10				JARDIM NOVA ESPERANCA		16	
103299	ESCOLA MUNIC. JARDIM NOVA ESPERANCA	RUA CENTRAL					50		AREA				JARDIM NOVA ESPERANCA		16	
103474	CENTRO EDUCACIONAL PAULO FERREIRE SOBEM	RUA COMERCIAL					117		3/4				JARDIM NOVA ESPERANCA		16	
104314	OBRAS SOCIAIS DO CENTRO ESPÍRITA IRMÃO ÁUREO	RUA DOM PEDRO II					176		9/10				JARDIM NOVA ESPERANCA		16	
106593	CTO PROM. TODOS OS SANTOS II	RUA TIRADENTES					79		3/4				BAIRRO CAPUAVA		16	
108235	SEC. DE EDUCACAO CULTURA E ESPORTE	RUA SOL NASCENTE					50		AREA				JARDIM NOVA ESPERANCA		16	
108533	ESCOLA INFANTIL JARDIM DO EDEM	RUA ROSA MARIA					81		23				JARDIM BALNEARIO MEIA PONTE		16	
110052	ASS. DE CRISTÃOS EM DEFESA DA VIDA	RUA DA INCONFIDENCIA					16		2				BAIRRO CAPUAVA		16	
110208	ASSOC. DOS IDOSOS JARDIM BALNEARIO	AV. MILAO											JARDIM BALNEARIO MEIA PONTE		16	
110446	ORIENTAR CENTRO EDUCACIONAL	RUA MARIA PESTANA					67		15/16				JARDIM BALNEARIO MEIA PONTE		16	
111777	ESCOLA MUN. AMANCIO S.DE BRITO(019)	AV. MILAO					F		AREA				JARDIM BALNEARIO MEIA PONTE		16	
111790	CTO.PROMOCIONAL TODOS OS SANTOS	RUA PRUDENTE DE MORAIS							FT.Q.15				JARDIM BALNEARIO MEIA PONTE		16	
111812	ESCOLA MUN. PRESIDENTE VARGAS (109)	AV. SAO LUIZ											BAIRRO CAPUAVA		16	
111836	ESCOLA EST. SEBASTIAO ALVES SOUZA	RUA VF. 22					19						VILA JOAO VAZ		16	
111940	ADOLFO MENDES AREIAS	RUA ALICE PERILO					19		17				VILA FINSOCIAL		16	
112303	EM JARDIM NOVA ESPERANCA	RUA JARDIM					50		AREA				JARDIM BALNEARIO MEIA PONTE		16	
112343	ESCOLA EST. ARY VALADAO FILHO	RUA VF. 64					49		AREA				JARDIM NOVA ESPERANCA		16	
113220	ESCOLA CENECISTA BALNEARIO MEIA PONTE	AV. GENESIO DE LIMA BRITO					C E D		AREA		7407		JARDIM BALNEARIO MEIA PONTE		16	

SANEAMENTO DE GOIÁS S/A - GER. DE NEG. NORTE - SUP. COM. NORTE
CONTROLE DE CONTAS DOS USUARIOS ESSENCIAIS

CIDADE DE GOIÂNIA			DISTRITO NORTE				
CONTA	NOME	LOGRADOURO	QUADRA	LOTE	NUMRO	BAIRRO	SBCA
113221	SEC. DE EDUCACAO CULTURA E ESPORTE	AV. GENESIO DE LIMA BRITO	F	AREA		JARDIM BALNEARIO MEIA PONTE	16
113568	ORGANIZAÇÃO DAS VOLUNTÁRIAS DE GOIÁS	RUA PALMARES	CM3 E	CM 10		SETOR CANDIDA DE MORAIS	16
116896	ASSOCIAÇÃO PAI ETERNO E PERPETUO SOCORRO	RUA 16	4	42/21	2700	BAIRRO AEROVIARIO	16
117652	ESCOLA MUN. CEL. JOSE V.ALVES (035)	RUA CM. 7	8	AREA		SETOR CANDIDA DE MORAIS	16
123235	ESCOLA MUN. DONA ROSA M. PERIM(041)	RUA PERIM	12			SETOR PERIM	16
123270	SECRETARIA MUNICIPAL DE ASSISTENCIA SOCIAL	RUA VF. 42	34	3		VILA FINSOCIAL	16
124615	CENTRO PROM.TODOS OS SANTOS-BAIRRO CAPUAVA	RUA MANOEL PRETO				BAIRRO CAPUAVA	16
130197	OCEIA-JARDIM LIBERDADE	RUA DA SEDE	AREA			JARDIM LIBERDADE	16
137253	EMTI - MOISES SANTANA	AL. DAS MANSOES				BAIRRO CAPUAVA	16
146076	ESCOLA MUN. STEPHANE A.BISPO (136)	RUA VM. B12	74			JARDIM LIBERDADE	16
148373	ESCOLA ESTADUAL JOAO BENIO	RUA JC. 54	AREA	FT QD 136		JARDIM CURITIBA III	16
149104	COLEGIO EST. PROF.VITOR JOSE ARAUJO	AV. DO POVO	C105	AREA		JARDIM CURITIBA III	16
153044	ESCOLA ESTADUAL N. SRA. LOURDES	RUA JC. 26	5	8A11		JARDIM CURITIBA II	16
154407	ESC.MUN.JOEL MARCELINODE OLIVEIRA	RUA VF. 59	85	AREA		VILA FINSOCIAL	16
161937	SECRETARIA MUNICIPAL DE ASSISTENCIA SOCIAL	RUA BORBA GATO	61	19/20		BAIRRO CAPUAVA	16
164451	ESC.MUNIC.PROF.NADAL SFREDO	RUA S	AREA			JARDIM LIBERDADE	16
165943	CPMG-COL.DA PM-GO-UNID. AYRTON SENA	RUA JC. 22	AREA	FT.QD.73		JARDIM CURITIBA I	16
166240	EM ODILIA MENDES DE BRITO	RUA VM. 4A	88	AREA		SETOR NOVO PLANALTO	16
166604	ESCOLA ESTADUAL PROFA.MARINETE SILVA	RUA 6	1	11		VILA ABAJA	16
241492	CRECHE EVANG.GERACAO ELEITA	RUA DIVISA		CHAC.275		PARQUE TREMENDAO	16
242662	ESCOLA MUN.MARCOS A DIAS BATISTA	RUA OTAVIO LUCIO	AREA	AREA		SITIO REC. ESTRELA DALVA	16
372056	C.E.AMELIA HERMANO TEIXEIRA	AV. MARCIO DA SILVA		FTE Q.80A		JARDIM BALNEARIO MEIA PONTE	16
563293	GRUPO DE EDIFICACAO ESPIRITA	RUA 18 DE OUTUBRO	8	CHAC 4/6		SITIO REC. ESTRELA DALVA	16
565313	EM ROTARY GOIANIA SUL	AV. B		FTE QD E		RESIDENCIAL PRIVE NORTE	16
786393	EM PROF.PAULO FREIRE	RUA JC. 3	AREA			JARDIM CURITIBA IV	16
810150	COLEGIO ANCORA	RUA VICENTE FERREIRA	39	25		SETOR PROGRESSO	16
828914	COLEGIO ESTADUAL JAIME CAMARA	RUA BF. 26	31	AREA		BAIRRO FLORESTA	16
828915	COLEGIO ESTADUAL JAIME CAMARA	RUA BF. 26	31	AREA		BAIRRO FLORESTA	16
828916	ESCOLA MUN. NOSSA SENHORA APARECIDA	RUA CARMEM P. ALBERNAZ	FT.51			BAIRRO SAO DOMINGOS	16
835018	ASSOCIAÇÃO BEIJA FLOR	RUA A. 4	28	APM13		BAIRRO DA VITORIA	16
838476	ESCOLA ESTADUAL ISMAEL DE JESUS	RUA A. 7	31A	AREA		BAIRRO DA VITORIA	16
838769	ESCOLA EVANGELICA ANALU	RUA RB. 6	8	13/14		RESID. RECANTO DO BOSQUE	16
840921	ESCOLA MUNICIPAL MARIA DA TERRA	RUA BF. 1A	25	AREA		BAIRRO FLORESTA	16
874300	ESCOLA MUNICIPAL BERNARDO ELIS	RUA SC. 33	80	FT.QD.70		BAIRRO SAO CARLOS	16
930071	COLEGIO PROJETO DIDA TICO	AV. CRISTAL	16B	9		PARQUE TREMENDAO	16
930164	MOCHED DAHER	RUA DO SERENO	4	17		SITIO REC. MORADA DO SOL	16
931845	COLEGIO EST.ASSIS CHATEAUBRIAND	RUA JOSE HERMANO	AREA	AREA		SETOR CAMPINAS	16
950815	RAFAEL NOVAES DOS SANTOS	RUA BF. 19A	32	13		BAIRRO FLORESTA	16
962102	SECRETARIA MUNICIPAL DE ASSISTENCIA SOCIAL	RUA RB. 20		FT.QD.56		RESID. RECANTO DO BOSQUE	16

SANEAMENTO DE GOIÁS S/A - GER. DE NEG. NORTE - SUP. COM. NORTE
CONTROLE DE CONTAS DOS USUARIOS ESSENCIAIS

CIDADE DE GOIÂNIA			DISTRITO NORTE					
CONTA	NOME	LOGRADOURO	QUADRA	LOTE	NUMRO	BAIRRO	SBCA	
997017	ESCOLA MUNICIPAL ALTO DO VALE	RUA VF. 13	AREA			SETOR ALTO DO VALE	16	
997196	SECRETARIA MUNICIPAL DE ASSISTENCIA SOCIAL	AV. DA CONQUISTA	25			BAIRRO FLORESTA	16	
1043888	SECRETARIA MUNICIPAL DE ASSISTENCIA SOCIAL	RUA JC. 30	12A	1/15		JARDIM CURITIBA II	16	
1061236	EM RECANTO DO BOSQUE	RUA RB. 4	APM16	AREA		RESID. RECANTO DO BOSQUE	16	
1067984	E.M.PROFA LEONISIA NAVES DE ALMEIDA	AV. MANGALO	182	31		SITIO REC. MORADA DO SOL	16	
1074642	ESCOLA MUNICIPAL NOVA CONQUISTA	RUA ANTONIO GROSSOY	121	AREA		PARQUE TREMENDAO	16	
1078557	EM PROF. LEONISIA NAVES DE ALMEIDA	AV. MANGALO	182	AREA		SITIO REC. MORADA DO SOL	16	
1105410	ESCOLA MUNICIPAL SAO JOSE	RUA CP. 40	AREA	FTE QD 42		CONJUNTO PRIMAVERA	16	
1105422	E.E. VERANY M. DE OLIVEIRA	RUA CP. 35	50	AREA		CONJUNTO PRIMAVERA	16	
1106815	CENTRO EDUCACIONAL MARANATHA	RUA DIOLINA BATISTA	253	41		PARQUE TREMENDAO	16	
1148773	ESCOLA EVANGELICA SMURFS	RUA DOS PAULISTAS	122	17/18		JARDIM BALNEARIO MEIA PONTE	16	
1153028	ESCOLA MANIA DE APRENDER	RUA CP. 11	17	19/20		CONJUNTO PRIMAVERA	16	
1191151	COLEGIO DESAFIO	AV. MANGALO	6	56		SITIO REC. MORADA DO SOL	16	
1192918	EM NOSSA SENHORA DA TERRA	RUA JC. 66		ESCOLA		JARDIM CURITIBA III	16	
1296569	E.M.N. SENHORA APARECIDA	RUA BS. 21	27	AREA		BAIRRO SAO DOMINGOS	16	
1305915	ESCOLA MUN.PROF.EDNA ROURE	RUA DO MERCADO		11	89	VILA IRANY	16	
1331685	NILVA SIMPLICIO FELICIANO DOS REIS	RUA SP. 20	33	27		SETOR PERIM-EXTENSAO	16	
1460893	ESCOLA MUN. RESIDENCIAL BARRA VENTO	RUA CELESTE BAIOCCHI		AREA		RESIDENCIAL BARRAVENTO	16	
1500160	CFAP - COLEGIO SANTA CLARA	RUA RIO GRANDE DO SUL	16	COLEGIO	560	SETOR CAMPINAS	16	
1534475	NL- NEGOCIOS IMOBILIARIOS LTDA	AV. PERIMETRAL NORTE			3673	VILA JOAO VAZ	16	
1657461	ESCOLA MUNICIPAL ALTO DO VALE	RUA VF. 15	AREA	AREA		SETOR ALTO DO VALE	16	
1658662	ESCOLA EVANGELICA ANALU	AV. GOIAS	8	35		RESID. RECANTO DO BOSQUE	16	
1755357	SECRETARIA MUNICIPAL DE EDUCACAO	AV. DARIO VIEIRA MACHADO	APM5	16		JARDIM BALNEARIO MEIA PONTE	16	
1936066	THIAGO GOMES DE MORAIS	AV. MANGALO	54	1		SITIO REC. MORADA DO SOL	16	
2057485	CONSELHO ESCOLAR IRMA VENERANDA	RUA VF. 27	21	1A3/42A44		VILA FINSOCIAL	16	
2274425	APARECIDA AREBALLO DA ABADIA	RUA ERONDINA M. RODRIGUES	06	36		RESIDENCIAL BARRAVENTO	16	
2284090	J.A. VIEIRA ESCOLA PROMESSA EIRELI - ME	RUA F	279	11	58	PARQUE TREMENDAO	16	
815505	ASS DE CRIST.EV.EM DEFESA DA VIDA	ESTRADA SAO GERALDO	A	CHAC.34		PARQUE MARACANA	17	
55003	CONFECOES NOVA PLAN LTDA	AV. ANHANGUERA	85	11	8988	SETOR CAMPINAS	18	
111786	ESCOLA EST. PROF.JOAQUIM C.FERREIRA	RUA FERNAO DIAS PAES				BAIRRO CAPUAVA	18	
2119132	SECRETARIA MUNICIPAL DE EDUCACAO	RUA JC. 54		APM32		JARDIM CURITIBA III	18	
7414	HOSPITAL CORACAO DE JESUS LTDA	RUA JARAGUA	26	1/1A/2	17	SETOR CAMPINAS	21	
8567	HOSPITAL SANTA LUCIA LTDA	PRACA CEL. JOAQUIM LUCIO	53	40	28	SETOR CAMPINAS	21	
8855	HOSPITAL SANTA ROSA	RUA RIO VERDE	86	8/11/12	636	SETOR CAMPINAS	21	
22401	MATERNIDADE DOM BOSCO LTD	RUA 10	31	9/11	77	SETOR MARECHAL RONDON	21	
76510	CLINICA I DE CAMPINAS	RUA IPAMERI	49	8/10/10A	400	SETOR CAMPINAS	21	
108215	CAIS CANDIDA DE MORAIS	AV. PERIMETRAL NORTE	9B	FT QD 45		SETOR CANDIDA DE MORAIS	21	
124011	CAIS FINSOCIAL	RUA VF. 64	49	3		VILA FINSOCIAL	21	
1060019	SECRETARIA MUNICIPAL DE SAÚDE	AV. DO POVO	AREA			JARDIM CURITIBA III	21	

SANEAMENTO DE GOIÁS S/A - GER. DE NEG. NORTE - SUP. COM. NORTE
CONTROLE DE CONTAS DOS USUARIOS ESSENCIAIS

CIDADE DE GOIÂNIA			DISTRITO NORTE				
CONTA	NOME	LOGRADOURO	QUADRA	LOTE	NUMRO	BAIRRO	SBCA
1588654	SECRETARIA MUNICIPAL DE SAÚDE	RUA P. 30		AREA		SETOR DOS FUNCIONARIOS	21
1916347	SECRETARIA MUNICIPAL DE SAÚDE	RUA JC. 27 A	AREA	AREA		JARDIM CURITIBA I	21
8912	SOCIEDADE MEDICA SANTA RITA LTDA	RUA SAO PAULO	77	6	168	SETOR CAMPINAS	22
7011	CAPS GIRASSOL	RUA CORUMBA	5F	15	131	VILA MARIA	36
10499	PAX DOMINI SERV. POSTUMOS LTDA	RUA P. 17	P72	1	593	SETOR DOS FUNCIONARIOS	36
10928	CENTRO MEDICO CAMPINAS LTDA	RUA P. 26	P98	1	346	SETOR DOS FUNCIONARIOS	36
835042	UABSF / BAIRRO DA VITORIA	RUA COMERCIAL	31A	3		BAIRRO DA VITORIA	36
855566	UABSF RECANTO DO BOSQUE	RUA TROPICAL	28	115/116		RESID. RECANTO DO BOSQUE	36
1105418	UABSF PRIMAVERA	RUA CP. 38	47	AREA		CONJUNTO PRIMAVERA	36
1271771	CENTRO DE SAÚDE ESPLANADA ANICUNS	RUA TIROL	2	AREA		BAIRRO ESPLANADA DO ANICUNS	36
1543378	CBI-COMERCIAL BRASILEIRA DE IMOVEIS LTDA	RUA JOSE BONIFACIO	45	A2	979	SETOR CAMPINAS	36
1861149	SECRETARIA MUNICIPAL DE SAÚDE	RUA VM. S	33	AREA		VILA MUTIRAO I	36
2275188	NCP PARTICIPACOES LTDA - ME	AV. MANGALO	1	CHAC06		SITIO REC. MORADA DO SOL	36
46930	CENTRO DE SAUDE FAMA	RUA 10	31	7.	76	SETOR MARECHAL RONDON	54
48309	SECRETARIA MUNICIPAL DE SAÚDE	RUA 17	AREA	AREA		BAIRRO AEROVIARIO	54
72557	CENTRO DE SAÚDE - VILA SANTA HELENA	RUA 21	1	22/23		VILA PARAISO	54
93646	CENTRO DE SAUDE VILA CLEMENTE	RUA TAMOIOS	6	3/4		VILA CLEMENTE	54
97120	UABSF VILA FINSOCIAL	RUA VF. 18	13	9		VILA FINSOCIAL	54
104616	UABSF NOVO PLANALTO	RUA VM. 3C	91	11		SETOR NOVO PLANALTO	54
130955	SECRETARIA MUNICIPAL DE SAÚDE	RUA 11 DE JUNHO	11	15/14		VILA MARIA DILCE	54
151618	CENTRO DE SAUDE JD B MEIA PONTE	RUA DOS PARANAENSES	AREA	AREA		JARDIM BALNEARIO MEIA PONTE	54
568600	CENTRO DE SAÚDE - SETOR PERIM	RUA PERIM	12	12		SETOR PERIM	54
1002694	POSTO DE SAUDE CAIS	AV. DO POVO	D			VILA MUTIRAO I	54
1084388	UABSF - PSF VILA FINSOCIAL	RUA VF. 18	13	9		VILA FINSOCIAL	54
1784639	SECRETARIA MUNICIPAL DE SAÚDE	RUA BV. 4	2	AREA		BAIRRO BOA VISTA	54
8768	CONVENTO REDENTORISTA DE CAMPINAS	RUA RIO GRANDE DO SUL	26	6	513	SETOR CAMPINAS	55
9229	SECRETARIA MUN. ASSISTENCIA SOCIAL	RUA MINAS GERAIS	82	11	839	SETOR CAMPINAS	55
66785	CASA DOS IDOSOS	RUA R	33	AREA		VILA MUTIRAO I	55
100431	CRECHE ESPIRITA LUZ DO CAMINHO	RUA VF. 100	76	8/26		VILA FINSOCIAL	55
100444	GRUPO FRATERNAL ESPIRITA	RUA VF. 100	76	5		VILA FINSOCIAL	55
1973762	ASSOCIACAO BENEFICIENTE METAMORFOSE	RUA PADRE CARLOS HIEDELBRANDO	92C	16/16A	150	SETOR CAMPINAS	55
9276	SECRETARIA MUNICIPAL DE EDUCACAO	RUA SERGIPE	6	26-A		SETOR CAMPINAS	56
9473	SECRETARIA DE ESTADO DA SAÚDE	AV. 24 DE OUTUBRO	P89	54	440	SETOR DOS FUNCIONARIOS	56
23380	SECRETARIA MUNICIPAL DE EDUCACAO	RUA 506	13	6	214	SETOR CENTRO OESTE	56
44547	DEPTO.ASSIST.DO CTO ESP ISMAEL	RUA DOS FERROVIARIOS	AREA	AREA		BAIRRO ESPLANADA DO ANICUNS	56
50173	NUCLEO DE ASS. EV. A. R. AMARAL	RUA DOS FERROVIARIOS	25	14/15/16	556	BAIRRO ESPLANADA DO ANICUNS	56
54642	CTO.COM.PAROQ.S CRISTOVAO/CRECHE	RUA DOS MISSIONARIOS	34	14/15	1123	BAIRRO RODOVIARIO	56
63325	CMEI IRMA LIDIA	RUA 2	AREA	AREA		SETOR SAO JOSE	56
76534	CMEI AEROVIÁRIO 1	RUA 14	6	AREA		BAIRRO AEROVIARIO	56

SANEAMENTO DE GOIÁS S/A - GER. DE NEG. NORTE - SUP. COM. NORTE
CONTROLE DE CONTAS DOS USUARIOS ESSENCIAIS

CIDADE DE GOIÂNIA							DISTRITO NORTE			
CONTA	NOME	LOGRADOURO	QUADRA	LOTE	NUMRO	BAIRRO	SBCA			
76643	CMEI VILA IZAURA	RUA 9	A	17/18		VILA IZAURA	56			
85998	SECRETARIA MUNICIPAL DE EDUCAÇÃO.	RUA JOSE HERMANO	130	4A5	1623	SETOR CAMPINAS	56			
94549	CMEI SETOR AEROVIARIO II-NAC	RUA 4	AREA	AREA	25	BAIRRO AEROVIARIO	56			
103295	CMEI JARDIM NOVA ESPEREANCA	RUA COMERCIAL	50	17		JARDIM NOVA ESPERANCA	56			
105007	CMEI VILA SAO JOSE	PRACA N. S. CONCEICAO	509	AREA		SETOR SAO JOSE	56			
105174	CMEI CANTINHO DO SABER	RUA DA SEDE	88	B		SETOR NOVO PLANALTO	56			
108205	SECRETARIA MUNICIPAL DE EDUCACAO	RUA JANUARIO C. BARBOSA	AREA	AREA		BAIRRO CAPUAVA	56			
110207	CMEI JD.BALNEARIO M.PONTE	AV. MILAO				JARDIM BALNEARIO MEIA PONTE	56			
110936	CMEI JARDIM LIBERDADE	RUA VM. B5	62	AREA		JARDIM LIBERDADE	56			
115500	CMEI SETOR PERIM -NAC	RUA TIMBIRAS	12			SETOR PERIM	56			
115539	CMEI FINSOCIAL II	RUA VF. 66	49	AREA		VILA FINSOCIAL	56			
115540	CMEI VILA FINSOCIAL	RUA VF. 41	34	08/14		VILA FINSOCIAL	56			
115541	NAC-VILA FINSOCIAL	RUA VF. 66	49	AREA		VILA FINSOCIAL	56			
115543	CMEI JOAO VAZ	RUA VITORIA	25	AREA		VILA JOAO VAZ	56			
127536	ASSOCIAÇÃO PROJETO CRIANÇA JESUS DE NAZARÉ	RUA ACESSO 6	P	10		GRANJA CRUZEIRO DO SUL	56			
136267	CMEI SETOR PROGRESSO	RUA DOS XAVANTES	7	1		VILA CLEMENTE	56			
147177	CASA ESPIRITA DO CAMINHO	RUA CAMPO GRANDE	C10	13/14		JARDIM CURITIBA I	56			
162509	CMEI CONJUNTO MARIA DILCE	RUA 11 DE JUNHO	11	13/12		VILA MARIA DILCE	56			
170603	CENTRO COMUN. E CRECHE SÃO PIO X	RUA SAO SALVADOR	1	13/14/15		VILA PARAISO	56			
359704	OBRAS SOCIAIS CTO ESP CRECHE VÓ MARIA DE NAZARETH	AV. DO POVO	AREA	FTE QD B1		JARDIM CURITIBA IV	56			
370651	OSCAR SOARES DE SANTANA	RUA PORTAL	141	28		SITIO REC. MORADA DO SOL	56			
379214	SOCIEDADE CIDADAO 2000	RUA R	31	24		VILA MUTIRAO I	56			
821062	CMEI DA BOA PROVIDENCIA	RUA BV. 18	30	1/2/20		BAIRRO BOA VISTA	56			
842178	OBRAS SOCIAIS GP ESP.REGEN. CASA DOS BENEFÍCIOS	RUA SC. 35	82			BAIRRO SAO CARLOS	56			
842263	CMEI BEIJA FLOR II	RUA SC. 25	83A	1/2		BAIRRO SAO CARLOS	56			
920815	LAR BENEFICENTE ADOLFINO GUIMARAES	RUA JC. 48	C13	1/2		JARDIM CURITIBA III	56			
1053732	CMEI BRISAS DA MATA	RUA BM. 15	AREA	AREA		RESIDENCIAL BRISAS DA MATA	56			
1082066	CRECHE E EDUCANDÁRIO ESPÍRITA RECANTO DE PAZ PAULA PRADO	RUA PERCIVAL XAVIER REBELLO	AREA	AREA	APM3	RESIDENCIAL BARRAVENTO	56			
1101195	ALI YOUSSEF KHAMIS	RUA CEARA	124	6		SETOR CAMPINAS	56			
1105419	CMEI JARDIM PRIMAVERA	RUA CP. 37	48	2		CONJUNTO PRIMAVERA	56			
1203119	PREVENTORIO AFRANIO AZEVEDO	RUA MARECHAL RONDON	AREA		2155	SETOR GENTIL MEIRELLES	56			
1278326	CMEI RESIDENCIAL ITAMARACA	RUA RIT. 13	AREA	CRECHE		RESIDENCIAL ITAMARACA	56			
1303726	CMEI- RECANTO DO BOSQUE	RUA RB. 4	APM	17		RESID. RECANTO DO BOSQUE	56			
1327379	CMEI VILA MUTIRAO	RUA J	15	FTE QD 10		VILA MUTIRAO I	56			
1339573	CMEI- VILA MUTIRÃO II	RUA U	38	AREA		VILA MUTIRAO II	56			
1382393	CMEI JARDIM CURITIBA II	RUA JC. 46	QD 56	LT 02		JARDIM CURITIBA II	56			
1485327	GRUPO DE EDIFICACAO ESPIRITA	RUA 18 DE OUTUBRO	8	7		SITIO REC. ESTRELA DALVA	56			
1635191	SECRETARIA MUNICIPAL DE EDUCACAO	RUA HM. 10	APM7	AREA		RESIDENCIAL HUGO MORAES	56			
1787099	SECRETARIA MUNICIPAL DE EDUCACAO	RUA J. 2	201	11		PARQUE TREMENDAO	56			

SANEAMENTO DE GOIÁS S/A - GER. DE NEG. NORTE - SUP. COM. NORTE
CONTROLE DE CONTAS DOS USUÁRIOS ESSENCIAIS

CIDADE DE GOIÂNIA			DISTRITO NORTE				
CONTA	NOME	LOGRADOURO	QUADRA	LOTE	NUMRO	BAIRRO	SBCA
7103	SANEAGO DISTRITO NORTE	RUA 2	12	AREA		VILA ANA MARIA	60
8570	MUNICIPIO DE GOIANIA	PRACA CEL. JOAQUIM LUCIO	AREA	AREA	66	SETOR CAMPINAS	60
9439	5ª DELEGACIA DISTRITAL DE POLÍCIA	RUA 17	2	5	CASA7	BAIRRO AEROVIARIO	60
10872	CRISTIANO MIGUEL DA FONSECA	RUA P. 25	P89	28	737	SETOR DOS FUNCIONARIOS	60
25602	SECRETARIA MUNICIPAL DE ASSISTENCIA SOCIAL	AL. DR. IRANI ALVES FERREIRA	1	4	60	SETOR MARECHAL RONDON	60
35120	INSTITUTO PAULO VI	RUA MARECHAL DEODORO DA FONSECA	15	AREA		SETOR CAMPINAS	60
49532	CENTRO COMUN. ESPLANADA DO ANINCUNS	RUA TIROL	2	AREA		BAIRRO ESPLANADA DO ANICUNS	60
60934	SECRETARIA MUNICIPAL DE ASSISTENCIA SOCIAL	RUA DOS FERROVIARIOS	23	10		BAIRRO ESPLANADA DO ANICUNS	60
66480	CEMITERIO JD. SAUDADE	RUA MARECHAL RONDON	AREA	AREA		GRANJA CRUZEIRO DO SUL	60
98403	BRASIL, TELECOM S/A	RUA VF. 32	27	28E29		VILA FINSOCIAL	60
105008	AGETUL-AG.MUN. TUR. EVENTOS E LAZER	RUA 609	509	AREA		SETOR SAO JOSE	60
111412	POLICIA CIVIL DO ESTADO DE GOIAS	AV. GENESIO DE LIMA BRITO	131	9		JARDIM BALNEARIO MEIA PONTE	60
142653	SECRETARIA DA SEG.PUBLICA E JUSTICA DE GOIAS.	RUA VF. 42	34	15		VILA FINSOCIAL	60
153664	CEPAL DA VILA ABAJA	RUA RIO VERDE	B1	AREA		VILA ABAJA	60
175842	OVG/CENTRO SOCIAL DONA GERCINA	RUA BENJAMIM CONSTANT		FTE QD114		SETOR CAMPINAS	60
358996	CENTRO COMUNITARIO R.PANORAMA	RUA POR DO SOL	AREA	FTE.QD.5		SITIO REC. PANORAMA	60
369733	UABSF PARQUE TREMENDÃO	RUA ANTONIO GREGORIO DA SILVA	172	21/22		PARQUE TREMENDAO	60
376127	HELIO MIGUEL GONCALVES	RUA SC. 19	35	26		RESID. JARDIM COLORADO	60
376169	POLICIA MILITAR DO ESTADO DE GOIAS	RUA S	81	32	FTE	JARDIM LIBERDADE	60
811264	SECRETARIA MUNICIPAL DE EDUCACAO	RUA SC. 15	30	32		RESID. JARDIM COLORADO	60
820126	S A N E A G O - RESERVATORIO	RUA RENO		FT.QD.10		VILA CRISTINA	60
834878	2A CIA DA POLICIA MILITAR	RUA A. 20	46	14		BAIRRO DA VITORIA	60
857636	UABSF - MORADA DO SOL	RUA BOREAL	188	7		SITIO REC. MORADA DO SOL	60
989292	BIBLIOTECA CORA CORALINA	RUA GERALDO NEY			112	SETOR CAMPINAS	60
1103337	SECRETARIA MUN. DE ASSIST. SOCIAL	RUA CP. 27	54	20		CONJUNTO PRIMAVERA	60
1105580	POSTO POLICIAL/BAT.TEN.DANIEL M.MAT	RUA CP. 38	46	AREA		CONJUNTO PRIMAVERA	60
1106570	UABSF BRISA DA MATA	RUA BM. 10	21	62		RESIDENCIAL BRISAS DA MATA	60
1182587	CMEI - SARA E REBECA	RUA S	C	C1	1	JARDIM LIBERDADE	60
1193958	BANCO DO POVO	AV. DO POVO	10	11		JARDIM CURITIBA I	60
1279231	E. C. T.	RUA 6	34A	21		SETOR MARECHAL RONDON	60
1282621	27º CIPM	RUA SP. 19	13	AREA		RESIDENCIAL ITAMARACA	60
1335288	SECRETARIA DA SEG.PUBLICA E JUSTICA DE GOIAS.	RUA JC. 26		AREA		JARDIM CURITIBA II	60
1346346	SECRETARIA MUNICIPAL MEIO AMBIENTE	RUA DO ORIENTE				JARDIM CURITIBA III	60
1358329	COL.EST.PROF.GENESCO FERREIRA BRETA	AV. DO BOSQUE	APM	3		RESID. RECANTO DO BOSQUE	60
1552290	SECRETARIA MUNICIPAL DE EDUCACAO	RUA A. 7		APM6		BAIRRO DA VITORIA	60
1596162	PQ. MUNIC.JERIVA JOAO B. G. LOUZA	RUA BELO HORIZONTE		AREA		SETOR MARECHAL RONDON	60
1634767	SECRETARIA DA FAZENDA DO ESTADO DE GOIAS	RUA PERIMETRAL	99A	2		SETOR CAMPINAS	60
1749736	ASS. DE CRISTÃOS EM DEFESA DA VIDA	ESTRADA SAO GERALDO	A	CHÁC. 34		PARQUE MARACANA	60
1749800	ASSOCIAÇÃO PROJETO CRIANÇA JESUS DE NAZARÉ	RUA ACESSO 6	P	10		GRANJA CRUZEIRO DO SUL	60

SANEAMENTO DE GOIÁS S/A - GER. DE NEG. NORTE - SUP. COM. NORTE
CONTROLE DE CONTAS DOS USUÁRIOS ESSENCIAIS

CIDADE DE GOIÂNIA			DISTRITO NORTE				
CONTA	NOME	LOGRADOURO	QUADRA	LOTE	NUMRO	BAIRRO	SBCA
1749861	CENTRO COMUNITÁRIO PAROQUIAL SÃO CRISTÓVÃO	RUA DOS MISSIONARIOS	34	14/15	1123	BAIRRO RODOVIARIO	60
1749941	CENTRO PROM.TODOS OS SANTOS-BAIRRO CAPUAVA	RUA TIRADENTES	79	3/4		BAIRRO CAPUAVA	60
1749955	CASA ESPIRITA DO CAMINHO	RUA CAMPO GRANDE	C10	13/14		JARDIM CURITIBA I	60
1749976	DEPARTAMENTO ASSIST. DO CENTRO ESPIRITA ISMAEL	RUA DOS FERROVIARIOS	ÁREA	ÁREA		BAIRRO ESPLANADA DO ANICUNS	60
1749995	GRUPO FRATERNAL ESPIRITA	RUA VF. 100	76	8/26		VILA FINSOCIAL	60
1750014	LAR ESPÍRITA CANUTO DE OLIVEIRA	RUA RIO GRANDE DO SUL	29	2	273	SETOR CAMPINAS	60
1750071	LEGIAO DA BOA VONTADE	RUA JAMIL ABRÃO	23	12	645	BAIRRO RODOVIARIO	60
1750097	NÚCLEO DE ASSIST.E EVANG. ANTÔNIO R. DO AMARAL	RUA DOS FERROVIARIOS	25	14/15/16		BAIRRO ESPLANADA DO ANICUNS	60
1750119	OBRAS SOCIAIS CTO.ESP.CRECHE VÓ MARIA DE NAZARETH	AV. DO POVO	ÁREA	FE.QD.B1		JARDIM CURITIBA IV	60
1750154	OBRAS SOCIAIS DO CENTRO ESPIRITA IRMÃO ÁUREO	RUA DOM PEDRO II	176	9/10		JARDIM NOVA ESPERANCA	60
1753195	CTO.ESPÍRITA ESC.EVANG.JESUS CRISTO	RUA 1	E	4	38	VILA MARIA	60
1753410	CAEMFA-CTO.ATENDIMENTO EDUCAÇÃO E MEDIAÇÃO DA FAMÍLIA	RUA GRAHAM BELL	CHÁC.	11		RESIDENCIAL MARIA LOURENCA	60
1753554	NAC-JD BALNEARIO MEIA PONTE	AV. MILAO				JARDIM BALNEARIO MEIA PONTE	60
1782387	CRECHE E EDUCANDÁRIO ESPÍRITA RECANTO DE PAZ PAULA PRADO	RUA PERCIVAL XAVIER REBELLO	ÁREA	ÁREA	APM 3	RESIDENCIAL BARRAVENTO	60
1903512	ASSOCIAÇÃO BEIJA FLOR	RUA A. 4	28	APM 13		BAIRRO DA VITORIA	60
1968333	ASSOCIACAO BENEFICIENTE METAMORFOSE	RUA PADRE CARLOS HIDELBRANDO	92C	16/16A	150	SETOR CAMPINAS	60
2109159	CONDOMINIO SHOPPING CENTER CERRADO	RUA INDUSTRIAL	582	ÁREA	105	BAIRRO AEROVIARIO	60
169055	BATALHAO DO CORPO DE BOMBEIROS	RUA 18	2	6		BAIRRO AEROVIARIO	61
240937	BATALHAO RODOVIARIO GO.	RUA 7	30	1/19		BAIRRO AEROVIARIO	61
6432	ESTAÇÃO DO DERGO/ METROBUS	AV. ANHANGUERA	ÁREA	ÁREA		BAIRRO RODOVIARIO	63
48742	ESTACAO PRACA A / METROBUS	PRACA A	ÁREA	ÁREA	1400	SETOR CAMPINAS	63
875978	MAIA E BORBA S/A	RUA 13	ÁREA	ÁREA		BAIRRO AEROVIARIO	63
1248245	TERMINAL RECANTO DO BOSQUE	AV. DO BOSQUE		FTE QD 1		RESID. RECANTO DO BOSQUE	63
1529727	METROBUS TRANSPORTE COLETIVO S.A.	AV. ANHANGUERA	FTP78			SETOR DOS FUNCIONARIOS	63
1529947	METROBUS / PLATAFORMA CAMPINAS	AV. ANHANGUERA	FT.89			SETOR CAMPINAS	63
1529948	METROBUS / PLATAFORMA JOSE HERMANO	AV. ANHANGUERA	FT.94			SETOR CAMPINAS	63
1530446	METROBUS / ESTAÇÃO ANICUNS	AV. ANHANGUERA	FT.12			BAIRRO ESPLANADA DO ANICUNS	63
1530457	METROBUS TRANSPORTE COLETIVO S.A.	AV. ANHANGUERA	FT16A			BAIRRO RODOVIARIO	63
1530535	METROBUS / PLATAFORMA CAPUAVA	AV. ANHANGUERA	FT.02			BAIRRO CAPUAVA	63
1530537	METROBUS TRANSPORTE COLETIVO S.A.	AV. ANHANGUERA	FT.23			BAIRRO CAPUAVA	63
133342	BATALHAO DE POLICIA FLORESTAL	AV. DO POVO	ÁREA	ÁREA		JARDIM CURITIBA III	70
1303006	1º CIPM - POLICIA MILITAR	RUA 5	ÁREA	ÁREA		VILA ABAJA	70

SANEAMENTO DE GOIÁS S/A - GER. DE NEG. SUL - SUP. COM. SUL
CONTROLE DE CONTAS DOS USUARIOS ESSENCIAIS

CIDADE DE APARECIDA DE GOIÂNIA			DISTRITO SUL				
CONTA	NOME	LOGRADOURO	QUADRA	LOTE	NUMRO	BAIRRO	SBCA
1249462	CORPO DE BOMBEIROS MILITAR GOIAS	AV. MAJOR MANOEL AUG.S BRANDAO	AREA	AREA		PARQUE VEIGA JARDIM	15
378523	ESCOLA ESTADUAL DOM PEDRO I	RUA ANTONIO B. SANDOVAL	14	16	18	SETOR CENTRAL	16
228975	ESCOLA MUNICIPAL O PEQUENINO	RUA SAO BERNARDO	FTQD3			SETOR CENTRAL	16
227494	ESCOLA ESTADUAL OLIMPIO ALVES	RUA JOAO B. DE TOLEDO			579	VILA SOUZA	16
228451	ESCOLA ESTADUAL SEVERINA M.DE JESUS	RUA DOM FERNANDO	AREA	AREA		CIDADE LIVRE	16
232128	ESCOLA MUNICIPAL DERALDO L.SANTOS.	RUA HORTENCIA	18	AREA		JARDIM ROSA DO SUL	16
356850	ESCOLA MUNICIPAL LUIZ DA PAIXAO VIANA	RUA DONA DEIZY P. GARAVELO	21	5		RESIDENCIAL VILLAGE GARAVELO	16
229619	ESCOLA ESTADUAL JESUS C. LEAL	RUA TOULON	10	AREA		RESIDENCIAL VILLAGE GARAVELO	16
230957	ESCOLA MUNIC. CIDADE VERA CRUZ II	RUA H. 104	170	1		CONJUNTO ESTRELA DO SUL	16
230043	ESCOLA ESTADUAL ESTRELA DO SUL	RUA H. 37	122	AREA		CONJUNTO ESTRELA DO SUL	16
1591748	COL. EST. DONATO COUTINHO DE ABREU	RUA H. 130	255	AREA		CONJUNTO CIDADE VERA CRUZ	16
231430	ESCOLA MUNICIPAL CIDADE VERA CRUZ II	RUA H. 55	154			CIDADE VERA CRUZ II (REGENCE)	16
2251833	PREFEITURA MUNICIPAL APARECIDA GOIANIA	RUA H. 55	154			CIDADE VERA CRUZ II (REGENCE)	16
232622	ESCOLA MUNICIPAL FRANCISCO RAFAEL CAMPOS.	RUA URUGUAI	6	AREA		CONJUNTO PLANICIE	16
375005	COLEGIO ESTADUAL SANTA FE	RUA H. 20	78	32/33		CONJUNTO SANTA FE	16
229620	ESCOLA ESTADUAL COLINA AZUL	RUA DAS GAIVOTAS	AREA	AREA		COLINA AZUL	16
1248848	ESCOLA EST. RODOLFO DE OLIVEIRA	AV. ARGELIA	K. 1	AREA		BAIRRO INDEPENDENCIA	16
1244580	ESCOLA MUNICIPAL ROQUE INOCENCIO	RUA 1	AREA	AREA		BAIRRO INDEPENDENCIA	16
228924	ESCOLA ESTADUAL MARSONIL TOM ALVES	RUA 22	39	14		BAIRRO INDEPENDENCIA	16
2151043	PREFEITURA MUNICIPAL APARECIDA GOIANIA	RUA 49	96	02	S/N	BAIRRO INDEPENDENCIA	16
231083	ESCOLA MUNIC. CAMILA S. FIGUEIREDO	AV. CIRCULAR	D	AREA		SETOR EXPANSUL	16
844354	ESCOLA MUNICIPAL O PEQUENINO	RUA LONDRINA	41	1		JARDIM BELO HORIZONTE	16
231222	COLEGIO MUNICIPAL MARISTA SUL	RUA 15	AREA	AREA		SETOR MARISTA SUL	16
1673977	ESCOLA ESTADUAL IRMÃ ANGELICA	RUA 15 DE NOVEMBRO	4	9		JARDIM MONTE CRISTO	16
231006	ESCOLA MUNICIPAL NOVA OLINDA	RUA IMPERIAL	21	1		NOVA OLINDA	16
971649	ESCOLA MUNICIPAL VALDIR GONÇALVES DE AGUIAR	RUA 39	APM	AREA		JARDIM TIRADENTES I	16
1809487	COLEGIO ESTADUAL JARDIM TIRADENTES	RUA 11	APM4	AREA		JARDIM TIRADENTES I	16
795226	ESCOLA MUNICIPAL MONTEIRO LOBATO.	RUA 27	AREA	AREA	AREA	JARDIM TIRADENTES II	16
1277460	E.E. MARIA R. RODRIGUES	AV. DA PAZ	AREA	AREA		SETOR GARAVELO	16
1308183	OSCAR MARTINS DE OLIVEIRA	AV. DA IGUALDADE	84	3		SETOR GARAVELO	16
1002436	E. E. JACI A. VIANA	RUA 2. A	PRACA	AREA		SETOR GARAVELO	16
1002439	C. E. PROFA. BIGDARLEY	RUA 2. A	AREA	AREA		SETOR GARAVELO	16
946881	COLEGIO ESTADUAL JOAO B. REIS	AL. JOAO REIS	AREA	AREA		SETOR GARAVELO	16
2148392	PREFEITURA MUNICIPAL APARECIDA GOIANIA	RUA MG. 3	AREA	APM- 02	S/N	SETOR MADRE GERMANA I	16
41027	COLEGIO ESTADUAL PETRONIO PORTELA	RUA DA ALVORADA	4	AREA		CONJUNTO CRUZEIRO DO SUL	16
41028	EXTENSÃO DO COL. EST. CRUZEIRO DO SUL	RUA DA ALVORADA	3	AREA		CONJUNTO CRUZEIRO DO SUL	16
909298	COLEGIO EST. ELMAR ARANTES CABRAL	AV. W. 2	AREA			MANOES PARAISO	16
913717	E.E. MANOES PARAISO	RUA J. 76	62	AREA		MANOES PARAISO	16
1885109	PREFEITURA MUNICIPAL APARECIDA GOIANIA	RUA VINHATICO	14	AREA		RESIDENCIAL CARAIBAS	16
109619	ESCOLA ESTADUAL ROGERIO BONIFACIO	RUA EM. 3	27	6/7/8/14		VILA SUL	16

SANEAMENTO DE GOIÁS S/A - GER. DE NEG. SUL - SUP. COM. SUL
CONTROLE DE CONTAS DOS USUÁRIOS ESSENCIAIS

CIDADE DE APARECIDA DE GOIÂNIA			DISTRITO SUL					BAIRRO		SBCA	
CONTA	NOME	LOGRADOURO	QUADRA	LOTE	NUMRO						
908903	ESCOLA ESTADUAL MANE VENTURA	RUA L. 8	32	AREA		PAPILLON PARK		16		16	
908904	ESCOLA ESTADUAL MANE VENTURA	RUA L. 8	32	AREA		PAPILLON PARK		16		16	
1069749	C.E.BURITI SERENO GARDEM	RUA GENERAL GLICERIO	121A	AREA		JARDIM BURITI SERENO		16		16	
1442595	ESCOLA MUNICIPAL ADELINO ARIANE	RUA ODORICO NERY	43	AREA		VILA MARIA		16		16	
1360231	ESCOLA ESTADUAL PROFª ALZIRA	RUA 105	51	AREA		JARDIM TROPICAL		16		16	
1036117	E.E. PROF.JOSE LOPES RODRIGUES	RUA 136	AREA			JARDIM TROPICAL		16		16	
1048262	ESCOLA EST. NOVA CIDADE	RUA BRASIL	APM3	01		NOVA CIDADE		16		16	
56125	ESCOLA ESTADUAL JOSE ALVES DE ASSIS	RUA CURIMATA	89	32		SETOR DOS AFONSOS		16		16	
359271	ESCOLA MUNICIPAL ANDREIA FERREIRA BARBOSA	RUA COARAPUCUÍ	AREA	AREA		JARDIM HEL VECIA		16		16	
783453	ESCOLA ESTADUAL JARDIM CASCATA	RUA C. 10		AREA		JARDIM DAS CASCATAS		16		16	
1200467	ESCOLA MUNICIPAL STº ANTONIO.	RUA ANTONIO TORRES	100	7		CIDADE SATELITE SAO LUIZ		16		16	
94818	COLEGIO EST. PROF. GERVASIO SANTANA	RUA DAS BANDEIRAS				VILA BRASILIA		16		16	
144919	PETI VL.BRASÍLIA/NÚCLEO IDADE SABER	RUA MINUANOS		AREA		VILA BRASILIA		16		16	
1216083	ESCOLA MUNICIPAL VILMAR GONÇALVES	RUA 9. E	45	AREA	AREA	SETOR GARAVELO RES. PARK		16		16	
1220717	COLEGIO ESTADUAL GARAVELO PARK	RUA 42. E	84	1/2		SETOR GARAVELO RES. PARK		16		16	
229618	ESCOLA DOM FERNANDO	RUA TESOURINHA				JARDIM RIVIERA		16		16	
1210984	ESCOLA MUNICIPAL ANTONIO ALVES.	AV. JUSCELINO KUBSTICHECK	16	AREA		JARDIM RIVIERA		16		16	
1002948	ESC. EST. PROFA. TELMA V. SALES	RUA X. 2	AREA	FT.QD 23		AMERICAN PARK		16		16	
1850549	INSTITUTO FEDERAL DE EDUCACAO CIENCIA E TECNOLOGIA DE GOIAS	RUA MUCURI	1	1A		PARQUE ITATIAIA		16		16	
1637430	PREFEITURA MUNICIPAL APARECIDA GOIANIA	RUA JI 29	122	AREA		RESIDENCIAL JARDIM DOS IPES		16		16	
1748747	PREFEITURA MUNICIPAL APARECIDA GOIANIA	RUA 24 DE OUTUBRO	AREA	AREA		SETOR SANTO ANDRE		16		16	
1744710	PREFEITURA MUNICIPAL APARECIDA GOIANIA	RUA MOTRE DAME	74	6		RESIDENCIAL VILAGE GARAVELO II		16		16	
163182	ESCOLA ESTADUAL NOVA ERA	RUA VILELA	7			JARDIM NOVA ERA		16		16	
172387	SEC. DE EDUCACAO CULTURA E ESPORTE	RUA SILVA BUENO	1	2/3/4		JARDIM NOVA ERA		16		16	
1139512	SENAC	AV. DONA MARIA CARDOSO	29	6/9		JARDIM LUZ		16		16	
865958	COL. EST. SANTA LUIZA	RUA X. 27	82	2/10		SITIOS SANTA LUZIA		16		16	
91494	COLEGIO EST. P. ARTUR COSTA E SILVA	RUA X. 25	67	AREA		SITIOS SANTA LUZIA		16		16	
2150900	PREFEITURA MUNICIPAL APARECIDA GOIANIA	RUA JOSEFINA VEIGA JUBE	14	01-12	S/N	SETOR INDUSTRIAL SANTO ANTONI		16		16	
1301808	UEG - UNIVERSIDADE ESTADUAL DE GOIAS	RUA MUCURI	AREA3	AREA		CONDE DOS ARCOS		16		16	
2243365	UEG - UNIVERSIDADE ESTADUAL DE GOIAS	RUA MUCURI	AREA3	AREA	01	CONDE DOS ARCOS		16		16	
1537637	ESCOLA MUNICIPAL MANOEL CABRAL.	RUA GUANABARA	5	ESCOLA		JARDIM PARAISO		16		16	
1496424	COLEGIO ESTADUAL MARIETA TELES	RUA X. 47	50	1		JARDIM OLIMPICO		16		16	
244205	APAE	RUA CAETES	76	9		JARDIM MARIA INES		16		16	
161831	ESCOLA MUNICIPAL GUIOMAR R DE OLIVEIRA	RUA SAO VICENTE	93			JARDIM MARIA INES		16		16	
1705364	ESCOLA MUNICIPAL GUIOMAR R DE OLIVEIRA	RUA SAO VICENTE	93			JARDIM MARIA INES		16		16	
1087801	ESC.MUN.SEN ALBINO GONÇALVES	RUA MARQUESA DE SANTOS	50	35/55		JARDIM MARIA INES		16		16	
166331	ESCOLA /PETI MUNICIPAL PQ.FLAMBOYANT	RUA 25 DE DEZEMBRO	11	6/7		PARQUE FLAMBOYANT		16		16	
893961	ESCOLA MUNICIPAL JARDIM OLIMPICO 2	RUA X. 25	12	3		SETOR TOCANTINS		16		16	
176130	ESCOLA EST. P.GERALDO RIBEIRO SILVA	RUA VISCONDE DE MAUA	AREA	AREA		PARQUE REAL		16		16	
243387	ESCOLA ESTADUAL RUI BARBOSA	RUA MANTIQUEIRA	AREA	AREA		VILA ALZIRA		16		16	

SANEAMENTO DE GOIÁS S/A - GER. DE NEG. SUL - SUP. COM. SUL
CONTROLE DE CONTAS DOS USUÁRIOS ESSENCIAIS

CIDADE DE APARECIDA DE GOIÂNIA				DISTRITO SUL			
CONTA	NOME	LOGRADOURO	QUADRA	LOTE	NUMRO	BAIRRO	SBCA
1891922	PREFEITURA MUNICIPAL APARECIDA GOIANIA	AV. DOM ABEL RIBEIRO	25	APM-5		PARQUE TRINDADE I	16
166293	ESCOLA MUNICIPAL J.BELA VISTA	RUA 28. A	6	8		JARDIM BELA VISTA	16
146591	COLEGIO ESTADUAL CECILIA MEIRELLES	RUA 29	65	10		JARDIM SANTO ANTONIO/APG	16
1156411	ESCOLA ESTADUAL JOAQUIM R. TEXEIRA	RUA DOS CRAVOS	14	AREA		JARDIM DOS BURITIS	16
828913	ESCOLA ESTAD. JUSCELINO KUBSTECHEK	RUA DONA JOANA GUIAO	35	ENTRE 2E3		BAIRRO HILDA	16
1250980	ESCOLA MUNICIPAL EURÍPEDES MENEZES	RUA 10	14	1/14		JARDIM BONANCA	16
1297511	ESC. MUN. AMÉLIA CÂNDIDA BRASIL	RUA ARAGUARI	28	AREA		BAIRRO CARDOSO I	16
1189610	ESCOLA MARIA GOMES DA SILVA	RUA JOSE MAGALHAES	AREA	AREA		SETOR COLONIAL SUL	16
1587222	SERVICO NACIONAL DE APRENDIZAGEM INDUSTRIAL SENAI	RUA BARITA	22A	ÁREA	320	VILA OLIVEIRA	16
1188915	ESCOLA MUNICIPAL ALEXANDRE GAR	RUA IRMA MARIA DOS ANJOS	5	1		PARQUE TRINDADE II	16
2191541	COLEGIO DA POLICIA MILITAR DE GOIAS / NAS	RUA PRUSTITA	12A	12/16	00	SETOR PONTAL SUL	16
1036795	ESCOLA ESTADUAL PEDRO NECA	RUA JOAQUIM MARQUES SOARES	113	AREA		BAIRRO INDEPENDENCIA MANSOES	16
1041579	E.E. JOAO DA C. CARVALHO	RUA GUIOMAR BORGES TEIXEIRA	AREA	AREA		BAIRRO INDEPENDENCIA MANSOES	16
1267597	ESCOLA MUNICIPAL DA PAZ.	RUA NAPOLES	AREA	AREA		JARDIM FLORENCA	16
1069059	ESCOLA MUNICIPAL CORA CORALINA	RUA TURIM	AREA	AREA		JARDIM FLORENCA	16
1124473	ESCOLA MUNICIPAL A R PAGANIN	RUA X. 16	AREA	AREA		RESIDENCIAL SANTA LUZIA	16
1217603	ESCOLA MUNICIPAL PARQUE SAO JORGE	RUA PEDRO GOMES	23	AREA		PARQUE SAO JORGE	16
1582459	PREFEITURA MUNICIPAL APARECIDA GOIANIA	RUA L. 21A	APM1B	AREA		PAPILLON PARK	18
1485780	ESCOLA MUN PROF WILSONINA DE FATIMA	RUA 55	121	AREA		BAIRRO INDEPENDENCIA MANSOES	18
847832	LURWALMA HOSPITAL LTDA	AV. RIO VERDE	96	13/14		VILA ROSA	21
2055988	PREFEITURA MUNICIPAL APARECIDA GOIANIA	RUA CEL. EDUARDO A. BARROS	E	AREA		SETOR EXPANSUL	21
228209	HOSPITAL SAO SILVESTRE	RUA PERU				BAIRRO VERA CRUZ	21
87419	MATERNIDADE MARLENE TEIXEIRA	RUA DAS BANDEIRAS	26	1/2/3		VILA BRASILIA	21
1126054	HOSPITAL SÃO BERNARDO LTDA	RUA GURUPI	51	9		VILA BRASILIA	21
132186	CLINICA DE HEMODIALISE SAO BERNARDO LTDA	RUA IVAI	50	14		VILA BRASILIA	21
139701	HOSPITAL SÃO BERNARDO LTDA	RUA JAGUARAO	25	2		VILA BRASILIA	21
1234432	ORGANIZACAO HOSPITALAR GARAVELO	RUA 8. E	45	AREA		SETOR GARAVELO RES. PARK	21
2055967	PREFEITURA MUNICIPAL APARECIDA GOIANIA	RUA 36. E	106	APM1C		SETOR GARAVELO RES. PARK	21
1988723	PREFEITURA MUNICIPAL APARECIDA GOIANIA	RUA 15 DE MARCO	03	AREA		PARQUE FLAMBOYANT	21
227091	SEC MUN SAUDE PRONTO SOCORRO	RUA 11 DE MAIO				SETOR CENTRAL	36
1861022	FRANCISCO RODRIGUES DA SILVA	RUA 11	20	16		JARDIM TIRADENTES I	36
569354	MARLENE GONCALVES TEIXEIRA DE SOUZA	RUA 15	6	16		JARDIM TIRADENTES I	36
2155042	VALDENI CLEMENTE PEIXOTO	RUA 13	6	34	SL-2	JARDIM TIRADENTES I	36
888729	POSTO DE SAUDE-MADRE GERMANA	RUA MG. 4	AREA	AREA		SETOR MADRE GERMANA I	54
783465	PSF	AV. CENTRAL	6	16		JARDIM DAS CASCATAS	54
371143	SECRETARIA MUNICIPAL DE SAUDE	RUA GONCALVES DIAS	34	9/10		JARDIM NOVA ERA	54
1310465	UBS - JARDIM FLORENÇA	RUA VERONA	22	1-2 E 20		JARDIM FLORENCA	54
1211755	PREFEITURA MUNICIPAL APARECIDA GOIANIA	RUA JOSE LEAO	R34			JARDIM RIVIERA	55
230042	CMEI SIMILIANA LEMES	RUA H. 40	143	AREA		CONJUNTO ESTRELA DO SUL	56
1302311	CMEI AMELIA ALVES DE OLIVEIRA	AV. AUGUSTO DE BARROS	AREA	AREA		SETOR EXPANSUL	56

SANEAMENTO DE GOIÁS S/A - GER. DE NEG. SUL - SUP. COM. SUL.
CONTROLE DE CONTAS DOS USUÁRIOS ESSENCIAIS

CIDADE DE APARECIDA DE GOIÂNIA			DISTRITO SUL				
CONTA	NOME	LOGRADOURO	QUADRA	LOTE	NUMRO	BAIRRO	SBCA
1925221	PREFEITURA MUNICIPAL APARECIDA GOIANIA	RUA MANSO PEREIRA	58	1		SETOR SERRA DOURADA III	56
1019313	CASA DE APOIO SÃO LUIZ	RUA DR. ADAIL V. SANTANA	AREA	AREA		SETOR SERRA DOURADA III	56
228454	CMEI SANTA TEREZINHA	RUA INDEPENDENCIA	AREA6	AREA		JARDIM MONTE CRISTO	56
70237	CRECHE ...	RUA DA ALVORADA	5	AREA		CONJUNTO CRUZEIRO DO SUL	56
1319286	CMEI EULER FERNANDES	RUA DA ALVORADA	12	5		CONJUNTO CRUZEIRO DO SUL	56
1897786	PREFEITURA MUNICIPAL APARECIDA GOIANIA	RUA COLOMBO BAIOSCHI	AREA	AREA		VILA MARIA	56
1862116	PREFEITURA MUNICIPAL APARECIDA GOIANIA	RUA 96	12	4		SETOR ANDRADE REIS	56
2050494	PREFEITURA MUNICIPAL APARECIDA GOIANIA	RUA DELTA	APM1	ÁREA		INTERNACIONAL PARK	56
1347141	CMEI ROTARY CLUB	RUA VISCONDE DE MACAE	95	16/17		JARDIM MARIA INES	56
1883732	PREFEITURA MUNICIPAL APARECIDA GOIANIA	RUA IPE	AREA	AREA		PARQUE PRIMAVERA	56
1391202	CMEI LUCILIA VIANA	RUA ARAXA	11	6		BAIRRO CARDOSO I	56
226937	PREFEITURA MUNICIPAL APARECIDA GOIANIA	RUA ANTONIO B. SANDOVAL	AREA	FT Q17LT2	167	SETOR CENTRAL	60
1680888	PREFEITURA MUNICIPAL APARECIDA GOIANIA	RUA ANTONIO B. SANDOVAL	AREA	0	;	SETOR CENTRAL	60
232353	PREFEITURA MUNICIPAL APARECIDA GOIANIA	RUA DOM ABEL	30	4		SETOR CENTRAL	60
241777	PRONTO SOCORRO MUNICIPAL	RUA 11 DE MAIO	24	14		SETOR CENTRAL	60
231058	PREFEITURA MUNICIPAL APARECIDA GOIANIA	RUA SAO BERNARDO	AREA	FT Q3 L8		SETOR CENTRAL	60
231365	PREFEITURA MUNICIPAL APARECIDA GOIANIA	RUA NOSSA SRA. APARECIDA	2	2		VILA SOUZA	60
229410	P.M.-BASE COMUNITARIA CID LIVRE	RUA DOM FERNANDO	AREA	AREA	44	CIDADE LIVRE	60
228876	DIRET GERAL DA POL.CIVIL-3ºDP	RUA INDEPENDENCIA	2	2		CIDADE LIVRE	60
231012	CAMINHÃO PIPA - SEC.DE EDUCAÇÃO	RUA BORGONHA	30	AREA		RESIDENCIAL VILLAGE GARAVELO	60
1995298	PREFEITURA MUNICIPAL APARECIDA GOIANIA	RUA PARIS	48	APM		RESIDENCIAL VILLAGE GARAVELO	60
356835	E. C. T.	RUA DONA DEIZY P. GARAVELO	14	27		RESIDENCIAL VILLAGE GARAVELO	60
1352524	PREFEITURA MUNICIPAL APARECIDA GOIANIA	RUA GERVASIO PINHEIRO	AREA	AREA		RESIDENCIAL VILLAGE GARAVELO	60
1554248	PREFEITURA MUNICIPAL APARECIDA GOIANIA	RUA GERVASIO PINHEIRO	APM1	APM1		RESIDENCIAL VILLAGE GARAVELO	60
868074	SANEAGO POSTO ATEND. ESTRELA DO SUL	RUA H. 37	131	15 E 16		CONJUNTO ESTRELA DO SUL	60
868704	POSTO ESTRELA DO SUL	RUA H. 37	131	15/16		CONJUNTO ESTRELA DO SUL	60
1281190	PREFEITURA MUNICIPAL APARECIDA GOIANIA	AV. V. 1	PRACA	FT.Q 122		CONJUNTO ESTRELA DO SUL	60
1028993	PREFEITURA MUNICIPAL APARECIDA GOIANIA	RUA H. 38	AREA	AREA		CONJUNTO ESTRELA DO SUL	60
230626	3A AREA/ESTRELA DO SUL	RUA V. 3	164	1-A		CONJUNTO ESTRELA DO SUL	60
230699	ESCOLA ESTADUAL BOA ESPERANCA	RUA BRASILIA	11			PARQUE DAS NACOES	60
230627	POLICIA MILITAR/PQ.DAS NACOES	RUA DAS NACOES				PARQUE DAS NACOES	60
1849462	PREFEITURA MUNICIPAL APARECIDA GOIANIA	PRACA A2	ÁREA	ÁREA		CIDADE VERA CRUZ II (REGENCE)	60
232228	CAIS COLINA AZUL	RUA DAS GAIVOTAS	AREA	CAIS		COLINA AZUL	60
2217890	PREFEITURA DE APARECIDA DE GOIANIA	AV. ARGELIA	K1	21	X	BAIRRO INDEPENDENCIA	60
836421	PREFEITURA MUNICIPAL APARECIDA GOIANIA	RUA 1	I	4/5		SETOR ARAGUAIA	60
229070	PREFEITURA MUNICIPAL APARECIDA GOIANIA	RUA 7	E	12		SETOR ARAGUAIA	60
1489194	POLICIA CIVIL DO ESTADO DE GOIAS	RUA FURNAS	3	8/9		SETOR ARAGUAIA	60
1273253	FÓRUM DE APARECIDADE DE GOIÂNIA	AV. VERSALLES	AREA	AREA		SETOR ARAGUAIA	60
1301893	PREFEITURA MUNICIPAL APARECIDA GOIANIA	AV. BRASIL	13	5		BAIRRO VERA CRUZ	60
227327	POLICIA CIVIL DO ESTADO DE GOIAS	RUA DAS NACOES	10	4	370	BAIRRO VERA CRUZ	60

SANEAMENTO DE GOIÁS S/A - GER. DE NEG. SUL - SUP. COM. SUL
CONTROLE DE CONTAS DOS USUARIOS ESSENCIAIS

CIDADE DE APARECIDA DE GOIÂNIA			DISTRITO SUL				
CONTA	NOME	LOGRADOURO	QUADRA	LOTE	NUMRO	BAIRRO	SBCA
232575	CAPS II - BEM-ME-QUER	RUA CAETES	5	19		JARDIM IRACEMA	60
1749296	CASA DE APOIO SÃO LUIZ	RUA DR. ADAIL V. SANTANA	ÁREA	ÁREA		SETOR SERRA DOURADA III	60
229622	BATALHÃO AMBIENTAL	RUA INDEPENDENCIA	3	10		SETOR SERRA DOURADA III	60
1983315	PREFEITURA MUNICIPAL APARECIDA GOIANIA	RUA 16	ÁREA	ÁREA		SETOR MARISTA SUL	60
1743137	UPA - UNID.DE PRONTO ATENDIMENTO	RUA CHILE	5	ÁREA		RESIDENCIAL BRASICON	60
1870101	PREFEITURA MUNICIPAL APARECIDA GOIANIA	RUA CHILE	6	APM 1		RESIDENCIAL BRASICON	60
851568	ESCOLA MUNICIPAL MENINO JESUS	RUA R. 4	27	ÁREA		PARQUE IBIRAPUERA	60
1611714	PREFEITURA MUNICIPAL APARECIDA GOIANIA	RUA 13	APM4	ÁREA		JARDIM TIRADENTES I	60
2268902	POLICIA CIVIL DO ESTADO DE GOIAS	RUA 13	APM	04		JARDIM TIRADENTES I	60
1818935	PREFEITURA MUNICIPAL APARECIDA GOIANIA	RUA 21	AMP12	12		JARDIM TIRADENTES II	60
2064711	PREFEITURA MUNICIPAL APARECIDA GOIANIA	RUA J. 72	ÁREA	ÁREA		MANSOES PARAISO	60
1139045	2º CRPM - POLÍCIA MILITAR	AV. LIBERDADE	138A	ÁREA		JARDIM BURITI SERENO	60
1543030	PREFEITURA MUNICIPAL APARECIDA GOIANIA	AV. TROPICAL	25	4		JARDIM TROPICAL	60
1369140	PROJETO COMUNIDADE LEGAL	RUA BRASIL	13	APM2		NOVA CIDADE	60
1913091	ESCOLA MUNICIPAL NEIVO ROCHA BARBOSA	RUA 95	ÁREA	ÁREA		SETOR ANDRADE REIS	60
783449	E.E.JARDIM CASCATA	RUA C. 10	9	16/17		JARDIM DAS CASCATAS	60
825686	UBS - RESIDENCIAL ANHEMBI	AV. CENTRAL	1	9		JARDIM DAS CASCATAS	60
361278	CRAS INTERNACIONAL PARK	RUA DELTA	11	1		INTERNACIONAL PARK	60
2153813	PREFEITURA MUNICIPAL APARECIDA GOIANIA	RUA C. 47	ÁREA	APM - 01	S/N	JARDIM BOA ESPERANCA	60
2230644	PREFEITURA MUNICIPAL APARECIDA GOIANIA	RUA LA ROCHEL Y	50	APM6	X	RESIDENCIAL CAMPOS ELISIOS	60
853974	ESCOLA ESTAD. JOSE BONIFACIO SILVA	RUA 38	ÁREA	ÁREA		RESIDENCIAL CAMPOS ELISIOS	60
1420549	SEDE - SAMU	AV. MAJOR MANOEL AUG.S BRANDAO	ÁREA	ÁREA 1		PARQUE VEIGA JARDIM	60
1936854	PREFEITURA MUNICIPAL APARECIDA GOIANIA	AV. MAJOR MANOEL AUG.S BRANDAO	APM-5	ÁREA		PARQUE VEIGA JARDIM	60
2207346	PREFEITURA MUNICIPAL APARECIDA GOIANIA	AV. MAJOR MANOEL AUG.S BRANDAO	APM 5	0	0	PARQUE VEIGA JARDIM	60
89759	CENTRO MUNICIPAL DE EDUCACAO PROFIC	RUA PINDORAMA	37A	1/2		VILA BRASILIA	60
66650	CENTRO DE APOIO AO DOENTE DE A	AV. ANAPOLIS	42A	4		VILA BRASILIA	60
1273101	POSTO POLICIAL - VILA BRASILIA	AV. ANAPOLIS	ÁREA	ÁREA		VILA BRASILIA	60
1749311	CENTRO DE APOIO AO DOENTE DE AIDS	AV. ANAPOLIS	42A	4		VILA BRASILIA	60
1858246	PREFEITURA MUNICIPAL APARECIDA GOIANIA	RUA ITU	80	ÁREA		VILA BRASILIA	60
1574688	PREFEITURA MUNICIPAL APARECIDA GOIANIA	RUA OLAVO DE CASTRO	24	17		JARDIM RIVIERA	60
2327273	PREFEITURA MUNICIPAL APARECIDA GOIANIA	RUA JOSE LOBO FILHO	ÁREA	ÁREA	S/N	JARDIM RIVIERA	60
1892121	PREFEITURA MUNICIPAL APARECIDA GOIANIA	RUA X. 11	F	1		AMERICAN PARK	60
94212	CAIS NOVA ERA	RUA SAO JOAO	2	3/6		JARDIM NOVA ERA	60
2197936	PREFEITURA MUNICIPAL APARECIDA GOIANIA	RUA 204	28	28/31		AEROPORTO SUL	60
2199799	PREFEITURA MUNICIPAL APARECIDA GOIANIA	RUA 208	37	ÁREA		AEROPORTO SUL	60
1234421	POLICIA MILITAR	RUA X. 26	68	8		SITIOS SANTA LUZIA	60
109677	POLICIA CIVIL DO ESTADO DE GOIAS	AV. W. 5	88	14		SITIOS SANTA LUZIA	60
113075	UBS - POSTO SANTA LUZIA	AV. W. 5	13	16		SITIOS SANTA LUZIA	60
231358	2ª ÁREA LIMP/COORD PATRIM-MANUT	RUA 26	42	1A5		CONDE DOS ARCOS	60
2315013	PREFEITURA MUNICIPAL APARECIDA GOIANIA	RUA AMADOR BUENO	APM2	APM2	S/N	SETOR DOS BANDEIRANTES	60

SANEAMENTO DE GOIÁS S/A - GER. DE NEG. SUL - SUP. COM. SUL
CONTROLE DE CONTAS DOS USUARIOS ESSENCIAIS

CIDADE DE APARECIDA DE GOIÂNIA			DISTRITO SUL					SBCA	
CONTA	NOME	LOGRADOURO	QUADRA	LOTE	NUMRO	BAIRRO			
2197471	PREFEITURA MUNICIPAL APARECIDA GOIANIA	RUA PARAISO	7	1-8-23/26		JARDIM PARAISO			60
2222214	PREFEITURA MUNICIPAL APARECIDA GOIANIA	AV. R. 1	AREA	AREA	X	LOTEAMENTO PORTO DAS PEDRAS			60
946648	POLICIA MILITAR DO ESTADO DE GOIAS	AV. SANTA RITA	11	AREA		JARDIM OLIMPICO			60
2217979	PREFEITURA MUNICIPAL APARECIDA GOIANIA	RUA DESEMBARGADOR FLEURY	50	24	0	LOTEAMENTO REAL GRANDEZA			60
1724072	PREFEITURA MUNICIPAL APARECIDA GOIANIA	RUA GERCINA BORGES TEIXEIRA	50	6		LOTEAMENTO REAL GRANDEZA			60
2217647	PREFEITURA MUNICIPAL APARECIDA GOIANIA	RUA 3	1	1B	X	PARQUE SANTA CECILIA			60
84316	PREFEITURA MUNICIPAL APARECIDA GOIANIA	RUA SEPETIBA	35	10		JARDIM ESMERALDAS			60
1860872	PREFEITURA MUNICIPAL APARECIDA GOIANIA	RUA 22	39	AREA		JARDIM BONANCA			60
2315226	PREFEITURA MUNICIPAL APARECIDA GOIANIA	RUA A. 2	4	APM1	S/N	RESIDENCIAL ANHEMBI			60
2245849	PREFEITURA MUNICIPAL APARECIDA GOIANIA	RUA HEMATITA	6 B	2	X	SETOR PONTAL SUL			60
2222202	PREFEITURA MUNICIPAL APARECIDA GOIANIA	RUA RENO	AREA	AREA	X	SETOR PONTAL SUL			60
2222645	PREFEITURA MUNICIPAL APARECIDA GOIANIA	RUA RENO	AREA	AREA	X	SETOR PONTAL SUL			60
2222222	PREFEITURA MUNICIPAL APARECIDA GOIANIA	RUA RODEIO	49	01 A 03	X	SETOR PONTAL SUL			60
1301326	CMEI COMUNIDADE LEGAL	RUA SAO PAULO	26	2/7		JARDIM FLORENCA			60
2027734	CMEI - CENTRO MAÇÔNICO DE EDUC INFANTIL JOÃO PALESTINO	RUA TUCUMAS	AREA	APM12		SETOR RETIRO DOS BOSQUES			60
1124127	CMEI - CENTRO MAÇÔNICO DE EDUC INFANTIL JOÃO PALESTINO	AV. SANTANA	AREA	APM2		SETOR RETIRO DOS BOSQUES			60
1782328	CMEI - CENTRO MAÇÔNICO DE EDUC INFANTIL JOÃO PALESTINO	AV. SANTANA	3	APM2		SETOR RETIRO DOS BOSQUES			60
227205	B.P.M.	RUA DAS NACOES	15A	AREA		BAIRRO VERA CRUZ			61
784620	16ª COMPANIA DA POLICIA MILITAR	RUA 15	59	25		JARDIM TIRADENTES II			61
2002162	POLICIA MILITAR DO ESTADO DE GOIAS	RUA DAS ROSAS	AREA1	AREA		CONJUNTO CRUZEIRO DO SUL			70

SANEAMENTO DE GOIÁS S/A - GER. DE NEG. LESTE - SUP. COM. LESTE
CONTROLE DE CONTAS DOS USUÁRIOS ESSENCIAIS

CIDADE DE GOIÂNIA			DISTRITO LESTE					
Nº	CONTA	NOME	LOGRADOURO	QUADRA	LOTE	NUM	BAIRRO	SBCA
001	14971	SECRETARIA MUNICIPAL DE ASSISTENCIA SOCIAL	AV. B	E	13	56	VILA VIANA	15
002	14912	UNIVERSIDADE FEDERAL DE GOIAS	AV. UNIVERSITARIA	86	AREA		SETOR LESTE UNIVERSITARIO	16
003	14913	UCG/SOCIEDADE GOIANA DE CULTURA	AV. UNIVERSITARIA	88	AREA		SETOR LESTE UNIVERSITARIO	16
004	14914	UCG/SOCIEDADE GOIANA DE CULTURA	PRACA UNIVERSITARIA	87	2		SETOR LESTE UNIVERSITARIO	16
005	15458	ESC. MUN. LAURICIO P RASMUSSEN	RUA L. 3	AREA	AREA		BAIRRO FELIZ	16
006	15725	UNIVERSIDADE FEDERAL DE GOIAS	RUA NACOES UNIDAS	62	4		SETOR LESTE UNIVERSITARIO	16
007	15729	UCG/SOCIEDADE GOIANA DE CULTURA	RUA PRIMEIRA AVENIDA	61	AREA		SETOR LESTE UNIVERSITARIO	16
008	15788	CENTRO EDUC. PROF. EM ARTES B. FRANCA	AV. UNIVERSITARIA	AREA	AREA	1750	SETOR LESTE UNIVERSITARIO	16
009	16463	COLÉGIO ESTADUAL MURILO BRAGA	RUA 200	AREA	AREA	743	SETOR LESTE VILA NOVA	16
010	17101	ESCOLA MUN. CEL. GETULIO ARTIAGA	RUA PROF. JOAO H GONCALVES(212)	66	18/19	37	SETOR LESTE VILA NOVA	16
011	17262	CENTRO DE CAPACITAÇÃO E EDUCAÇÃO	RUA 217	AREA	AREA		SETOR LESTE UNIVERSITARIO	16
012	17794	CENTRO DE PESQ E EST. CIRANDA DA ART	RUA 227 A	67B	1	60	SETOR LESTE UNIVERSITARIO	16
013	18030	ESCOLA GRANDASO	RUA 231	708	16/17	16/19	VILA MONTICELLI	16
014	18032	ESEFEGO/ADM. E GINASIO III	RUA 231	71	AREA	1420	SETOR LESTE VILA NOVA	16
015	18089	UCG/SOCIEDADE GOIANA DE CULTURA	RUA 232	52	9 A 14	128	SETOR LESTE UNIVERSITARIO	16
016	18601	ESCOLA DE 1 GRAU JAIME C. FILHO	AV. A	708	30 A 33		VILA MONTICELLI	16
017	18983	UNIVERSIDADE FEDERAL DE GOIAS	RUA 235	62	2		SETOR LESTE UNIVERSITARIO	16
018	19092	POLICIA MILITAR DO ESTADO DE GOIAS	RUA 217 A	AREA	AREA		SETOR LESTE UNIVERSITARIO	16
019	19436	CEAD/CENTRO DE APOIO DO DEFICIENTE	RUA NONA AVENIDA	71	AREA		SETOR LESTE VILA NOVA	16
020	19490	GRUPO ESC. INSTITUTO DE EDUCACAO	RUA NONA AVENIDA	71	AREA	474	SETOR LESTE VILA NOVA	16
021	20129	COLEGIO LIONS CLUB DE GO. SUL	RUA CONEGO EVARISTO C. CAMPOS	36	8/9		SETOR CRIMEIA OESTE	16
022	20651	ASSOCIAÇÃO PESTALOZZI DE GOIÂNIA	AV. A	O	1A3	561	SETOR LESTE VILA NOVA	16
023	20798	ESCOLA EST. 1.º GRAU CRIMEIA OESTE	PRACA AMERICANO DO BRASIL	AREA	AREA		SETOR CRIMEIA OESTE	16
024	36463	UNIVERSIDADE FEDERAL DE GOIAS	RUA CAMPUS II	AREA	AREA		CAMPUS II / SAMAMBAIA	16
025	36705	ASSOCIAÇÃO PESTALOZZI DE GOIÂNIA	RUA 201	C	32/33	179	SETOR LESTE VILA NOVA	16
026	36706	ASSOCIAÇÃO PESTALOZZI DE GOIÂNIA	RUA 201	C	32/33	159	SETOR LESTE VILA NOVA	16
027	38440	COLEGIO ESTADUAL SANTA BERNADETE	RUA 231	708	10/11/12	10	VILA MONTICELLI	16
028	41302	COLEGIO ESTADUAL VALDEMAR MUNDIM	RUA R-40	40	AREA		CONJUNTO ITATIAIA	16
029	41726	CMEI-VIVER A INFANCIA	RUA QUINTA AVENIDA	71	AREA		SETOR LESTE VILA NOVA	16
030	41727	E.M.T.I. - FRANCISCO B DE CARVALHO	RUA BENJAMIM L. VIEIRA	13	AREA		SETOR CRIMEIA OESTE	16
031	41728	CEI-PRODÍGIO E CSA-T FERTIL	RUA R-9	3	AREA		CONJUNTO ITATIAIA	16
032	44967	ESCOLA ESTADUAL CHICO MENDES	RUA PERIMETRAL SEIS	AREA	AREA		CONJUNTO RIVIERA	16
033	46791	EMATER / GO-GOIANIA - CAMPUS	RUA CAMPUS II	AREA	AREA		CAMPUS II / SAMAMBAIA	16
034	46792	UNIVERSIDADE FEDERAL DE GOIAS	RUA CAMPUS II	AREA	AREA		CAMPUS II / SAMAMBAIA	16
035	48149	COLEGIO ESTADUAL SANTA BERNADETE	RUA 231	708	10/11/12	10	VILA MONTICELLI	16
036	48310	COLEGIO EST. PROFª OLGA MANSUR	RUA 243	709	AREA	14	VILA MONTICELLI	16
037	49419	ESCOLA ESTADUAL DE 1 GRAU DOM ABEL	RUA 260	83	AREA	510	SETOR LESTE UNIVERSITARIO	16
038	50072	INSTITUTO DE PATOLOGIA TROPICAL	RUA 235	62	AREA		SETOR LESTE UNIVERSITARIO	16
039	61949	SECRETARIA EST. EDUC. CULTURA	RUA QUINTA AVENIDA	71	AREA		SETOR LESTE VILA NOVA	16
040	62538	SENAC - SERVICO NAC. DO COMERCIO	AV. INDEPENDENCIA	942	26A32		SETOR LESTE VILA NOVA	16
041	63709	ESCOLA GRANDASO	RUA 231	708	17/16		VILA MONTICELLI	16
042	64806	ESCOLA ESTADUAL IRMA GABRIELA	RUA PERIMETRAL SEIS	AREA	AREA		CONJUNTO RIVIERA	16

SANEAMENTO DE GOIÁS S/A - GER. DE NEG. LESTE - SUP. COM. LESTE
CONTROLE DE CONTAS DOS USUÁRIOS ESSENCIAIS

CIDADE DE GOIÂNIA			DISTRITO LESTE					
Nº	CONTA	NOME	LOGRADOURO	QUADRA	LOTE	NUM	BAIRRO	SBCA
043	69912	ISAÍAS FERREIRA COELHO	AL. RIO VERMELHO	18	7		CONJUNTO ARUANA I	16
044	74264	ESCOLA MUNIC. ALICE COUTINHO (119)	RUA 16	30	AREA		VILA MORAES	16
045	76532	CMEI - VILA MONTICELLI	RUA SEBASTIAO F. CURADO	CPU	CPU		SETOR CRIMEIA LESTE	16
046	81250	ESCOLA MUNICIPAL BOM JESUS	PRACA WASHINGTON	171	9 A 13	399	JARDIM NOVO MUNDO	16
047	81781	ESCOLA ESTADUAL JOAQUIM E. CAMARGO	RUA SANTIAGO	ÁREA	ÁREA		JARDIM NOVO MUNDO	16
048	81807	COLEGIO ESTADUAL SETOR PALMITO	RUA CRISTOVAO COLOMBO	136	AREA		JARDIM NOVO MUNDO	16
049	82957	ESCOLA MUN. LIONS CLUB GO/TO (015)	RUA COLOMBIA	14	21/22		VILA MARIA LUIZA	16
050	83873	ESCOLA MUN PAULO T. DE MENDONÇA(101)	RUA TRES MARIAS	36	1		SETOR NEGRAO DE LIMA	16
051	85922	ESCOLA MUN MONICA DE C. CARNEIRO	RUA CRISTOVAO COLOMBO	AREA	AREA		JARDIM NOVO MUNDO	16
052	85923	ESCOLA ESTADUAL JD NOVO MUNDO	RUA CRISTOVAO COLOMBO	AREA	AREA		JARDIM NOVO MUNDO	16
053	88539	FACULDADE DE ODONTOLOGIA	RUA PRIMEIRA AVENIDA	62	AREA		SETOR LESTE UNIVERSITARIO	16
054	89047	UNIVERSIDADE FEDERAL DE GOIAS	PRACA UNIVERSITARIA	87	AREA		SETOR LESTE UNIVERSITARIO	16
055	91147	PAROQUIA DIVINO ESPIRITO SANTO	RUA URUGUAIANA	34	AREA	265	JARDIM NOVO MUNDO	16
056	93243	MARIA LUCIA DE LACERDA	AV. B	23	9/17		SETOR MORAES	16
057	100571	ESCOLA MUN BARBARA S DE MORAIS(027)	RUA URUGUAIANA	AREA	AREA		JARDIM NOVO MUNDO	16
058	105057	ESCOLA MUN. JOAO CLAR OLIVEIRA(074)	RUA 3	AREA	AREA		BAIRRO AGUA BRANCA	16
059	108159	SEC. MUNICIPAL/ASSISTENCIA SOCIAL	RUA DO OURO	CHAC.	CHAC.329	329	JARDIM NOVO MUNDO	16
060	111668	ESC MUN BENEDITO S DE CASTRO	RUA PROF. GABRIELA NEVES	17	AREA		CONJUNTO CAICARA	16
061	117986	COLEGIO E.AECIO DE OLIVEIRA ANDRADE	RUA CARJOS	AREA	AREA		SETOR URIAS MAGALHAES	16
062	118241	E.M.MARIA HELENA BATISTA BRETAS	RUA PARA	AREA	ESCOLA		SETOR URIAS MAGALHAES	16
063	120071	ESCOLA MUNIC. MARIA GENOVEVA(089)	RUA PECUARIA	26	AREA		SETOR SANTA GENOVEVA	16
064	122055	ESCOLA MUNIC. AGRIPINA T. MAGALHAES	RUA SERRA DOURADA	4	2		JARDIM DIAMANTINA	16
065	129198	COLEGIO ESTADUAL JARDIM GUANABARA	RUA MINAS GERAIS	76	24		JARDIM GUANABARA	16
066	129747	SECRETARIA MUNICIPAL DE ASSISTENCIA SOCIAL	RUA COMETA	43	13		JARDIM GUANABARA	16
067	130068	ESCOLA ESTADUAL VILA MORAIS	RUA 13	25	1		VILA MORAES	16
068	131226	UNIVERSIDADE FEDERAL DE GOIAS	RUA 227	68	AREA		SETOR LESTE UNIVERSITARIO	16
069	140081	ASSOCIAÇÃO DOS SURDOS DE GOIÂNIA	RUA 801	803	AREA		VILA OSWALDO ROSA	16
070	142307	ESCOLA MUN. PEDRO C. DE MEDEIROS(103)	RUA CARAVELAS	ÁREA	AREA		JARDIM GUANABARA	16
071	144019	UCG/SOCIEDADE GOIANA DE CULTURA	AV. UNIVERSITARIA	61	AREA	1440	SETOR LESTE UNIVERSITARIO	16
072	145926	E. MUNICIPAL BRICE FCO CORDEIRO	RUA R-34	AREA	AREA		CONJUNTO ITATIAIA	16
073	153365	ESCOLA MUN. PROF. LOURENÇO F. CAMPOS	RUA GB. 11	AREA	AREA		JARDIM GUANABARA II	16
074	155832	ESCOLA ESTADUAL JD DAS AROEIRAS	RUA JDA. 11	18	AREA		JARDIM DAS AROEIRAS	16
075	156222	ESCOLA MUN. MARIA C. FIGUEIREDO(088)	RUA 2	K	12/13/14		VILA PEDROSO	16
076	156377	ESCOLA MUN. MADRE FRANCISCA (084)	RUA CENTRAL	X	8/10		VILA PEDROSO	16
077	157073	ESCOLA ESTADUAL DOM FERNANDO I	RUA FRANCISCO ADAO	10	AREA		JARDIM DOM FERNANDO	16
078	157639	ESCOLA ESTADUAL DOM FERNANDO II	RUA 218	30	AREA		JARDIM DOM FERNANDO	16
079	157713	CRECHES	RUA 212	32	46		JARDIM DOM FERNANDO	16
080	158101	EM PROF. JOSE DECIO FILHO	RUA MARIA J. NEVES	25	AREA	100	BAIRRO SANTO HILARIO I	16
081	158845	ESCOLA MUN VICENTE R DO PRADO(139)	RUA VIEIRA DA CUNHA	18	FR 11		PARQUE DAS AMENDOEIRAS	16
082	159766	ESCOLA ESTADUAL MIRIAN B. FERREIRA	RUA JL. 4	9	8A		JARDIM LAGEADO	16
083	159924	E.M.T.I. - PROFA. SILENE DE ANDRADE	RUA J. 2	AREA	AREA		CONJUNTO ARUANA I	16
084	160155	ESC. MUN. VIGINIA G. PEREIRA	AV. HILARIO S. DE FIGUEIREDO	4	AREA		BAIRRO SANTO HILARIO II	16

SANEAMENTO DE GOIÁS S/A - GER. DE NEG. LESTE - SUP. COM. LESTE
CONTROLE DE CONTAS DOS USUARIOS ESSENCIAIS

CIDADE DE GOIÂNIA			DISTRITO LESTE					
Nº	CONTA	NOME	LOGRADOURO	QUADRA	LOTE	NUM	BAIRRO	SBCA
085	160254	ESCOLA MUN PEDRO C DE OLIVEIRA(102)	RUA EUCLIDES DA CUNHA	Y3	6 A 9		VILA CONCORDIA	16
086	161324	SECRETARIA MUNICIPAL DE ASSISTENCIA SOCIAL	RUA AP. 4	10	AREA		CONJUNTO ARUANA III	16
087	161333	COLEGIO ESTADUAL VALDEMAR MUNDIM	RUA R-40	40	AREA		CONJUNTO ITATIAIA	16
088	163976	EM PROF. MARILIA CARNEIRO A. DIAS	RUA GB. 34	58	AREA		JARDIM GUANABARA III	16
089	165341	CMEI - JARDIM GUANABARA I	RUA JUIZ DE FORA	AREA	AREA		JARDIM GUANABARA	16
090	165862	ESCOLA MUN. ARY RIBEIRO V. FILHO	RUA AP. 3	10	AREA		CONJUNTO ARUANA III	16
091	170193	ESCOLA MUNICIPAL JOAO BRAZ	RUA SALVADOR	28	AREA		JARDIM SAO JUDAS TADEU	16
092	171978	ESCOLA PADRE LIMA	RUA BRASIL	47	1/AREA		SETOR SANTA GENOVEVA	16
093	356147	COL. ESTAD. PROFª VANDY DE C CARNEIRO	RUA URUGUAI	AREA	FTE. QD.13		VILA MARIA LUIZA	16
094	364239	UCG/SOCIEDADE GOIANA DE CULTURA	RUA POETA JOAQUIM BONIFACIO	23	9		JARDIM DOM FERNANDO	16
095	373657	ESC. EST. JUVENAL JOSE PEDROSO	RUA 7	AREA	AREA		VILA PEDROSO	16
096	863752	ESCOLA MUN SEN DARCI RIBEIRO	RUA SR. 38	51	AREA		SETOR RECANTO DAS M. GERAIS	16
097	971206	ESCOLA MUN. MARIA ODETE A. DE BRITO	RUA GB. 41	76	AREA		JARDIM GUANABARA III	16
098	1016165	UCG/SOCIEDADE GOIANA DE CULTURA	RUA 226	71	AREA	783	SETOR LESTE UNIVERSITARIO	16
099	1063734	UCG/SOCIEDADE GOIANA DE CULTURA	RUA IRMA MATILDE	11	AREA		JARDIM DOM FERNANDO	16
100	1072847	C.E.JORNALISTA LUIZ GONZAGA CONTART	RUA GB. 4	AREA	AREA		JARDIM GUANABARA II	16
101	1107929	UNIVERSIDADE FEDERAL DE GOIAS	RUA 235	68	AREA		SETOR LESTE UNIVERSITARIO	16
102	1113463	C. E. PRESIDENTE DUTRA	RUA DECIMA PRIMEIRA AVENIDA	A	15		SETOR LESTE UNIVERSITARIO	16
103	1154563	ESCOLA MUNICIPAL SANTO ANTONIO	RUA ASA 8	AREA	AREA		SETOR ASA BRANCA	16
104	1164625	ESCOLA MUNICIPAL PROF. ARISTOCLEIDES	RUA PARAISO	34A	AREA	AREA	JARDIM POMPEIA	16
105	1189216	UCG/SOCIEDADE GOIANA DE CULTURA	RUA 235	61	AREA	40	SETOR LESTE UNIVERSITARIO	16
106	1191399	E.M.PROF.DALISIA E MARTINS DOLLES	RUA NC. 3	22	AREA		SETOR GOIANIA II	16
107	1308789	ESC.MUN WILMAR DA SILVA GUIMARAES	RUA J. 3	12	AREA		CONJUNTO ARUANA I	16
108	1481238	SECRETARIA MUNICIPAL DE EDUCACAO	RUA GR. 20	AREA	AREA		LOTEAMENTO GRANDE RETIRO	16
109	1485184	ESCOLA ESTADUAL RUI RODRIGUES	RUA 1	3	AREA		RESIDENCIAL SANTA MARTA	16
110	1532835	SECRETARIA MUNICIPAL DE EDUCACAO	RUA MISSISSIPPI	137	19/23AREA		JARDIM NOVO MUNDO	16
111	1571340	SECRETARIA DE ESTADO DA SAUDE-HDS	AV. ADIAR RODRIGUES DE MORAIS	AREA	AREA		RESIDENCIAL SANTA MARTA	16
112	1571736	COLEGIO ESTADUAL SANTA MARTA	RUA 2	AREA	AREA		RESIDENCIAL SANTA MARTA	16
113	1579424	SECRETARIA MUNICIPAL DE EDUCACAO	RUA MARIA ABADIA VIEIRA	AREA	AREA		RESID. VALE DOS SONHOS	16
114	1723747	ESCOLA MUNICIPAL ORLANDO DE MORAIS	RUA OM. 21	APM6	APM		RESIDENCIAL ORLANDO MORAIS	16
115	1780858	CENTRO EDUC. PROF.EM ARTES B. FRANCA	RUA 259	AREA	AREA	1750	SETOR LESTE UNIVERSITARIO	16
116	1950765	POLICIA MILITAR DO ESTADO DE GOIAS	RUA 252	AREA	AREA		SETOR LESTE UNIVERSITARIO	16
117	1959096	SECRETARIA MUNICIPAL DE EDUCACAO	RUA VS. 8	APM-1			RESID. VALE DOS SONHOS II	16
118	2041798	UCG/SOCIEDADE GOIANA DE CULTURA	RUA 227	66	14/16		SETOR LESTE UNIVERSITARIO	16
119	17965	UCG/SOCIEDADE GOIANA DE CULTURA	RUA 229	56	11	246	SETOR LESTE UNIVERSITARIO	17
120	54346	CONVENTO SAO FRANCISCO	RUA NONA AVENIDA	AREA	1	111	SETOR LESTE UNIVERSITARIO	17
121	64237	MOVIMENTO JOVENS LIVRES	RUA PERIMETRAL DOIS	CHAC.	CHACARA 2		CONJUNTO RIVIERA	17
122	77291	CONGREGACAO DO SANTISSIMO REDENTOR DE GOIAS	RUA 230	III	3/5/7/26/	314	VILA MONTICELLI	17
123	124750	MINISTERIO PAO E VIDA	RUA LONDRINA	CHAC.	CHAC.321		JARDIM NOVO MUNDO	17
124	137142	CONGREGACAO DE S PEDRO	RUA MINEIROS	62	6/7/8		JARDIM GUANABARA	17
125	933126	SECRETARIA MUNICIPAL DE EDUCACAO	RUA GOIAS	CHAC.	CHACARA		JARDIM CONQUISTA	17
126	1068744	CONGREGACAO DO SANTISSIMO REDENTOR DE GOIAS	RUA 231	III	3/5/7/26/		VILA MONTICELLI	17

SANEAMENTO DE GOIÁS S/A - GER. DE NEG. LESTE - SUP. COM. LESTE
CONTROLE DE CONTAS DOS USUÁRIOS ESSENCIAIS

CIDADE DE GOIÂNIA			DISTRITO LESTE					
Nº	CONTA	NOME	LOGRADOURO	QUADRA	LOTE	NUM	BAIRRO	SBCA
211	1276035	UABSF SANTO HILÁRIO	RUA JUSCELINO F. RIBEIRO	14	9	C.5	BAIRRO SANTO HILARIO I	60
212	1325854	EM CASTELO BRANCO	RUA GB. 48	FT.78			JARDIM GUANABARA III	60
213	1364970	SECRETARIA MUNICIPAL DE SAÚDE	RUA SEXTA AVENIDA	AREA	AREA		SETOR LESTE VILA NOVA	60
214	1413596	UABSF CRIMEIA OESTE	AV. GOIAS NORTE	AREA	AREA		SETOR CRIMEIA OESTE	60
215	1472190	CENTRO DE AMPARO SOCIAL AO MENOR COM CANCER-LAR CAMINHO DA LUZ	AV. LAURICIO PEDRO RASMUSSEM	937	17/18	681	VILA COLEMAR NATAL E SILVA	60
216	1535417	METROBUS TRANSPORTE COLETIVO S.A.	AV. ANHANGUERA	FTE.	QD.24	17	VILA MORAES	60
217	1535590	METROBUS / PLATAFORMA V BANDEIRANTE	AV. ANHANGUERA	AREA	AREA	16	SETOR LESTE UNIVERSITARIO	60
218	1535601	METROBUS / PLATAFORMA BOTAFOGO	AV. ANHANGUERA	FTE	FTE.Q.53	14	SETOR LESTE UNIVERSITARIO	60
219	1535608	METROBUS / PLATAFORMA UNIVERSITÁRIO	AV. ANHANGUERA	FTE.	FTE.QD67E	15	SETOR LESTE UNIVERSITARIO	60
220	1535744	METROBUS TRANSPORTE COLETIVO S.A.	AV. ANHANGUERA	FTE	FTE.QD159	18	JARDIM NOVO MUNDO	60
221	1535748	METROBUS TRANSPORTE COLETIVO S.A.	AV. ANHANGUERA		FTE.QD228	19	JARDIM NOVO MUNDO	60
222	1571575	SECRETARIA DE ESTADO DA SAÚDE-HDS	RUA 3	AREA	AREA		RESIDENCIAL SANTA MARTA	60
223	1571678	SECRETARIA DE ESTADO DA SAÚDE-HDS	AV. ADIAR RODRIGUES DE MORAIS	AREA	AREA		RESIDENCIAL SANTA MARTA	60
224	1571695	SECRETARIA DE ESTADO DA SAÚDE-HDS	AV. ADIAR RODRIGUES DE MORAIS	AREA	AREA		RESIDENCIAL SANTA MARTA	60
225	1571757	SECRETARIA DE ESTADO DA SAÚDE-HDS	RUA 8	AREA	AREA		RESIDENCIAL SANTA MARTA	60
226	1574351	SECRETARIA MUNICIPAL DE SAÚDE	RUA MARIA DE JESUS	57	12		RESID. VALE DOS SONHOS	60
227	1594307	SECRETARIA DE ESTADO DA SAÚDE-HDS	AV. ADIAR RODRIGUES DE MORAIS	AREA	AREA		RESIDENCIAL SANTA MARTA	60
228	1636175	SECRETARIA MUNICIPAL DE EDUCACAO	RUA SR. 38	APM	AREA	18	SETOR RECANTO DAS M. GERAIS	60
229	1749738	ASSOCIAÇÃO DEFICIENTES FÍSICOS - ESTADO DE GOIAS	AV. INDEPENDENCIA	C	6/7	3026	SETOR LESTE VILA NOVA	60
230	1749749	ASSOCIAÇÃO DOS SURDOS DE GOIÂNIA	RUA 801	803	AREA		VILA OSWALDO ROSA	60
231	1749765	ASSOC. GO. INTEG REAB. - AGIR	AV. VEREADOR JOSE MONTEIRO	AREA	AREA		SETOR NEGRAO DE LIMA	60
232	1749971	CRECHE SAGRADO CORAÇÃO DE JESUS	RUA PERIMETRAL SEIS	AREA			CONJUNTO RIVIERA	60
233	1749987	GRUPO DE PACIENTES ARTRÍTICOS DE GOIAS	RUA 218	43	AREA	946	SETOR LESTE UNIVERSITARIO	60
234	1753202	SOCIEDADE PESTALOZZI DE GOIÂNIA	AV. A	O	1 A 3	561	SETOR LESTE VILA NOVA	60
235	1789372	CENTRO DE RECUPERAÇÃO VIDA NOVA	AL. DAS CHACARAS	153	54	165	JARDIM GUANABARA	60
236	1835747	ASSOCIACAO SERVOS DE DEUS	RUA BR. 153			S/N	SETOR ASA BRANCA	60
237	2104346	SECRETARIA MUNICIPAL DE SAÚDE	RUA SIENNA	AMP01	AREA	00	JARDIM MARIA HELENA	60
238	2197343	SECRETARIA MUNICIPAL DE ASSISTENCIA SOCIAL	RUA GB. 19	AREA	APM-C3	19	JARDIM GUANABARA II	60
239	50358	BASE ADM DA BDA DE OPER ESPECIAIS	AV. MILITAR	AREA	AREA		JARDIM GUANABARA	61
240	51707	REGIMENTO DE POLICIA MONTADA/PM-GO	RUA SANTOS DUMONT	AREA	AREA		SETOR NEGRAO DE LIMA	61
241	55001	REGIMENTO DE POLICIA MILITAR/PM-GO	RUA SANTOS DUMONT	AREA	AREA		SETOR NEGRAO DE LIMA	61
242	128469	BASE ADM DE OPERAÇÕES ESPECIAIS	AV. A	D	1 A 10	300	SETOR SANTA GENEVEVA	61
243	141527	BATALHAO DE TRANSITO	RUA CONTORNO	78	20/33		SETOR SANTA GENEVEVA	61
244	152595	POLICIA MILITAR DO ESTADO DE GOIAS	RUA 252	AREA	AREA		SETOR LESTE UNIVERSITARIO	61
245	172023	CORPO DE BOMBEIROS MILITAR	AV. PEDRO PAULO DE SOUSA	HC4	AREA		SETOR GOIANIA II	61
246	1431295	MINISTERIO DO EXERCITO	AV. MILITAR	AREA	AREA		JARDIM GUANABARA	61
247	1696800	POLICIA MILITAR DO ESTADO DE GOIAS	AV. AUTODROMO AYRTON SENNA	AREA	AREA		RESIDENCIAL PORTAL DO SOL	61
248	14900	METROBUS TRANSPORTE COLETIVO S.A.	AV. ANHANGUERA	FT114	PRACA		SETOR LESTE UNIVERSITARIO	63
249	93230	METROBUS TRANSPORTE COLETIVO S.A.	RUA BUENOS AIRES	AREA	FT-Q 230		JARDIM NOVO MUNDO	63
250	1312794	EMPRESA BRASILEIRA DE INFRAESTRUTURA AEROPORTUARIA - INFRAERO	AL. 1	FT102	FT. 35		SETOR SANTA GENEVEVA	63
251	21040	BASE ADM DA BDA DE OP.ESP/AGUA	RUA GUATAPARA	AREA	AREA		JARDIM GUANABARA	70

SANEAMENTO DE GOIÁS S/A - GER. DE NEG. OESTE - SUP. COM. OESTE
CONTROLE DE CONTAS DOS USUÁRIOS ESSENCIAIS

CIDADE DE GOIÂNIA			DISTRITO OESTE		SETOR	ENDEREÇO
Nº	CONTA	SCD	CATEGORIA/SUBCATEGORIA	RAZÃO SOCIAL		
001	168732-8	56	PÚBLICA – CRECHE/ BERÇÁRIO	MINIST. FILANTROPICO TERRA FÉRTIL	BAIRRO ANHANGUERA	RUA MACHADO DE ASSIS FTE QD. 8
002	1275029-8	16	PÚBLICA – ESCOLA / EXTERNATO	ASSOC PAIS EXCEP GOTA DE ORGULHO	BAIRRO ANHANGUERA	RUA MACHADO DE ASSIS APEGO/FRT QD.8
003	131101-8	54	PÚBLICA – AMBULATÓRIO/POSTO DE SAÚDE	DISTRITO SANITÁRIO OESTE	BAIRRO GOIA	RUA PADRE MONTE QD.27 LT.12
004	126042-1	56	PÚBLICA – CRECHE/ BERÇÁRIO	CMEI CORA CORALINA	BAIRRO GOIA	RUA BARAO DE MAUA QD5 LT.16/15
005	120283-9	54	PÚBLICA – AMBULATÓRIO/POSTO DE SAÚDE	UABSF BAIRRO GOIA	BAIRRO GOIA	RUA PADRE MONTE QD.12 LT.14. C-1
006	1248946-8	54	PÚBLICA – AMBULATÓRIO/POSTO DE SAÚDE	UABSF BAIRRO GOIA	BAIRRO GOIA	RUA PADRE MONTE QD.12 LT.14. C-2
007	1011207-3	16	PÚBLICA – ESCOLA / EXTERNATO	SEC. DE EDUCACAO,CULTURA E ESPORTE	BAIRRO GOIA	RUA TARCISIO DIAS QD.APM2 LT.AREA
008	1289498-2	21	HOSPITAIS	CAIS BAIRRO GOIA	BAIRRO GOIA	RUA SANTA MARIA QD.AREA
009	124589-9	16	PÚBLICA – ESCOLA / EXTERNATO	ESCOLA MULIONS C BANDEIRANTES(082)	BAIRRO GOIA	PRACA DA BANDEIRA QD 30 PRACA
010	1949268-5	16	PÚBLICA – ESCOLA / EXTERNATO	SEC MUN. DE EDUCAÇÃO / CMEIS	BAIRRO GOIA	RUA BG. 2 APM 1 CMEI- B GOIA IV
011	131406-8	16	PÚBLICA – ESCOLA / EXTERNATO	ESCOLA MUN WALTER LOO PRUDENTE (142)	BAIRRO GOIA	RUA FELIPE CAMARAO QD 24 AREA
012	60879-3	16	PÚBLICA – ESCOLA / EXTERNATO	ESCOLA MUNICIPAL SAO LUIZ	BAIRRO INDUSTRIAL MOOCA	RUA FORMOSA QD E LT.1/2
013	102054-4	16	PÚBLICA – ESCOLA / EXTERNATO	EM PROF. SALMON GOMES FIGUEIREDO	BAIRRO IPIRANGA	RUA SAO DOMINGOS QD.AREA LT.AREA
014	52954-0	16	PÚBLICA – ESCOLA / EXTERNATO	COLEGIO EST. CARLOS ALBERTO DE DEUS	BAIRRO NOSSA SRA DE FATIMA	RUA LIBERO BADARO QD 22 AREA
015	63047-0	56	PÚBLICA – CRECHE/ BERÇÁRIO	SEC.MUN. DE EDUCAÇÃO / CMEIS	BAIRRO NOSSA SRA DE FATIMA	RUA CANABRAVA QD 20 AREA
016	2017922-7	16	PÚBLICA – ESCOLA / EXTERNATO	COLEGIO ESTADUAL EDMUNDO PINHEIRO	BAIRRO SAO FRANCISCO	RUA SANTA MARIA QD AREA LT.AREA FTE QD 23 LT.7
017	1471667-4	36	PÚBLICA – CONSULTÓRIO / CLÍNICA	CRASPL-CTO REF. ATEND A PESSOA IDOSA	CIDADE JARDIM	RUA HELIO FRANCA QD 87 LT.15
018	1545746-0	61	PÚBLICA – QUARTEIS COM ALOJAMENTO	CORPO DE BOMBEIROS MILITAR GOIAS	CIDADE JARDIM	AV. CONSOLAÇÃO Q – 35 L – 3 A 10
019	128134-8	21	HOSPITAIS	HOSPITAL DA POLICIA MILITAR	CIDADE JARDIM	RUA ATILIO CORREIA LIMA QD.AREA LT HOSP.
020	90215-2	16	PÚBLICA – ESCOLA / EXTERNATO	ESCOLA SANTA RITA DE CASSIA	CIDADE JARDIM	RUA DOMINGOS A. VIEIRA QD 232 LT 21/22
021	56768-0	16	PÚBLICA – ESCOLA / EXTERNATO	ESCOLA MUN. VITOR HUGO LUDWIG (140)	CIDADE JARDIM	RUA FORMOSA QD 37 LT.1A6
022	57650-6	16	PÚBLICA – ESCOLA / EXTERNATO	ESCOLA MUN. GERALDA DE AQUINO (058)	CIDADE JARDIM	RUA ANTONIO LIZITA FT.17 HIDROM INTERNO
023	56791-4	56	PÚBLICA – CRECHE/ BERÇÁRIO	DETRAN GO	CIDADE JARDIM	RUA ALTAMIRO M. PACHECO AREA
024	52203-1	16	PÚBLICA – ESCOLA / EXTERNATO	ESCOLA DE 1 GRAU ANTONIO R.G.FROTA	CIDADE JARDIM	RUA JOSE HONORATO AREA
025	93513-1	18	ESCOLAS / SEMI INTERNATOS	SECRETARIA MUN DE ASSIST. SOCIAL	CIDADE JARDIM	PRACA ABEL COIMBRA PCA
026	1375124-7	54	PÚBLICA – AMBULATÓRIO/POSTO DE SAÚDE	UABSF JARDIM ARITANA	CONDOMINIO ARITANA	RUA PROF. JOSE FERREIRA QD.9 LT.12
027	1294248-0	16	PÚBLICA – ESCOLA / EXTERNATO	E.M. HONESTINO M. GUIMARAES	CONDOMINIO ARITANA	RUA PROF. JOSE FERREIRA QD.7 LT.1A11
028	1120659-4	56	PÚBLICA – CRECHE/ BERÇÁRIO	CMEI CONDOMINIO DAS ESMERALDAS	CONDOMINIO DAS ESMERALDAS	RUA 30 QD AREA FRT QD29/LOT 2
029	1238646-4	54	PÚBLICA – AMBULATÓRIO/POSTO DE SAÚDE	UABSF CONDOMINIO DAS ESMERALDAS	CONDOMINIO DAS ESMERALDAS	RUA 30 QD 27 LT.7 C/RUA 24
030	1120640-3	16	PÚBLICA – ESCOLA / EXTERNATO	E.E.MARIA DE FATIMA SANTANA	CONDOMINIO DAS ESMERALDAS	RUA 24 QD AREA FRT QD.34 LT.11
031	1147129-8	36	PÚBLICA – CONSULTÓRIO / CLÍNICA	SECRETARIA MUNICIPAL DE SAUDE	CONDOMINIO DAS ESMERALDAS	RUA 17 QD 39 LT 4 C/ PRACA
032	1134114-9	56	PÚBLICA – CRECHE/ BERÇÁRIO	ASSOCIAÇÃO EVANGELICA EL SHADAI	CONDOMINIO DAS ESMERALDAS	AV. DIAMANTE NEGRO QD 10A LT. 2 C/10 FTE. QD 6
033	1330124-1	56	PÚBLICA – CRECHE/ BERÇÁRIO	CMEI - CONDOMINIO RIO BRANCO	CONDOMINIO RIO BRANCO	RUA VIA ORIENTE QD 8 LT 1/50
034	035886 - 1	70	PÚBLICA – QUARTEIS SEM ALOJAMENTO	SECRETARIA MUNICIPAL DE GOVERNO / G	CONDOMINIO RIO FORMOSO	RUA ANA LUZIA DE JESUS QD AREA FTE QD.12
035	169597-5	21	HOSPITAIS	SANAT ESP EURIPEDES BARSANULFO	CONDOMINIO RIO FORMOSO	RUA SANTA LUZIA QD 6 LT 24 A 26 V.CT. 151961-1
036	138716-2	56	PÚBLICA – CRECHE/ BERÇÁRIO	SEC.MUN. DE EDUCAÇÃO / CMEIS	CONDOMINIO RIO FORMOSO	RUA MIGUEL DO CARMO AREA
037	1096670-6	16	PÚBLICA – ESCOLA / EXTERNATO	C. E. RIO FORMOSO	CONJUNTO BALIZA	RUA BL. 2 AREA
038	365782-5	16	PÚBLICA – ESCOLA / EXTERNATO	ESCOLA MUNIC. E. ROBINHO M. AZEVEDO	CONJUNTO CACHOEIRA DOURADA	RUA CD. 9 QD AREA LT AREA FT. QD-22 LT-06
039	101392-0	16	PÚBLICA – ESCOLA / EXTERNATO	MINIST. FILANTROPICO TERRA FÉRTIL	CONJUNTO CACHOEIRA DOURADA	RUA D. 28 AREA FTE QD 24
040	35209-8	16	PÚBLICA – ESCOLA / EXTERNATO	ESCOLA MUN. PEDRO X. TEIXEIRA(106)	CONJUNTO CASTELO BRANCO	RUA LEOPOLDINO AZEVEDO QD.AREA LT AREA
041	69735-4	16	PÚBLICA – ESCOLA / EXTERNATO	COL. EST. CULTURA E COOPERATIVISMO	CONJUNTO CASTELO BRANCO	RUA LEOPOLDINO AZEVEDO QD.AREA LT AREA
042	30831-5	16	PÚBLICA – ESCOLA / EXTERNATO	ESCOLA EST.IG.CULT E COOPERATIVISMO	CONJUNTO MORADA NOVA	RUA LUIZ PEREIRA QD 72A LT AREA FT.A QD77A LT4
043	110821-2	16	PÚBLICA – ESCOLA / EXTERNATO	AGETUL-AG MUN. TUR. EVENTOS E LAZER	CONJUNTO PARQUE SANTA RITA	RUA BACURI QD AREA FT Q 16 LT 24
044	1303885-0	56	PÚBLICA – CRECHE/ BERÇÁRIO	CMEI - CLEMENTE RAIMUNDO SAL THIER		

SANEAMENTO DE GOIÁS S/A - GER. DE NEG. OESTE - SUP. COM. OESTE
CONTROLE DE CONTAS DOS USUARIOS ESSENCIAIS

CIDADE DE GOIÂNIA			DISTRITO OESTE			
Nº	CONTA	SCD	CATEGORIA/SUBCATEGORIA	RAZÃO SOCIAL	SETOR	ENDEREÇO
001	168732-8	56	PÚBLICA - CRECHE/ BERÇÁRIO	MINIST. FILANTROPICO TERRA FERTIL	BAIRRO ANHANGUERA	RUA MACHADO DE ASSIS FTE QD. 8
045	1146805-0	21	HOSPITAIS	UABSF SANTA RITA	CONJUNTO PARQUE SANTA RITA	RUA SR. 1 QD 2 LT.ÁREA CAIS
046	1313838-3	55	ASILOS E ORFANATOS	ASS. DE APOIO A DOENTES E CARENTES E	CONJUNTO PARQUE SANTA RITA	RUA SR. 14 QD.5A LT 20 COND.VÓ LUIZA
047	1307816-0	16	PÚBLICA - ESCOLA / EXTERNATO	ESCOLA MUN. VEREADOR CARLOS EURICO	CONJUNTO PARQUE SANTA RITA	RUA BACURI AREA FT QD.28 LT.25A
048	2303723-7	39	ESTÁDIOS / GINÁSIOS ESPORTIVOS	ESCOLA MUN. VEREADOR CARLOS EURICO	CONJUNTO PARQUE SANTA RITA	RUA BACURI AREA FT QD.28/VIELA
049	164953-1	16	PÚBLICA - ESCOLA / EXTERNATO	ESCOLA MUN. RESIDENCIAL MONTE CARLO	CONJUNTO RESID. MONTE CARLO	RUA MC. 2. LT. ÁREA-10. Nº SR.21.
050	73873-5	54	PÚBLICA - AMBULATÓRIO/POSTO DE SAÚDE	SECRETARIA MUN DE ASSIST. SOCIAL.	CONJUNTO VERA CRUZ	RUA EUNICE WEAVER QD.ÁREA. LT.ÁREA-SEMAS
051	1311797-1	56	PÚBLICA - CRECHE/ BERÇÁRIO	CMEI - CRIANÇA FELIZ	CONJUNTO VERA CRUZ	RUA VC. 3 QD.1
052	77408-1	16	PÚBLICA - ESCOLA / EXTERNATO	ESCOLA ESTADUAL SOLON AMARAL	CONJUNTO VERA CRUZ	AV. ARGENTINA MONTEIRO QD.ÁREA LT.ÁREA
053	94150-6	56	PÚBLICA - CRECHE/ BERÇÁRIO	CMEI/CONJ.VERA CRUZ II	CONJUNTO VERA CRUZ	RUA ARY BARROSO QD.ÁREA LT.ÁREA
054	73872-7	54	PÚBLICA - AMBULATÓRIO/POSTO DE SAÚDE	UABSF VERA CRUZ II	CONJUNTO VERA CRUZ	RUA LEOPOLDO DE BULHOES QD.ÁREA LT.ÁREA-1
055	60585-9	16	PÚBLICA - ESCOLA / EXTERNATO	ESCOLA EST. SENADOR TEOTONIO VILELA	CONJUNTO VERA CRUZ	RUA SENADOR CANEDO QD.ÁREA LT.ÁREA
056	1307625-6	16	PÚBLICA - ESCOLA / EXTERNATO	SEC.MUN. DE EDUCAÇÃO / ESCOLAS	CONJUNTO VERA CRUZ	AV. ARGENTINA MONTEIRO LT.ÁREA
057	162954-9	56	PÚBLICA - CRECHE/ BERÇÁRIO	CMEI CONJ. VERA CRUZ VI	CONJUNTO VERA CRUZ	RUA VC. 46 QD.102 LT. ÁREA
058	1307644-2	16	PÚBLICA - ESCOLA / EXTERNATO	ESCOLA MUN. LAURINDO SOBREIRA DO AM	CONJUNTO VERA CRUZ	RUA VALDIR AZEVEDO FT QD.172
059	141089-0	56	PÚBLICA - CRECHE/ BERÇÁRIO	CEI MARIA DE NAZARÉ	CONJUNTO VERA CRUZ	RUA VC. 75 ÁREA FT QD. 150
060	55222-4	16	PÚBLICA - ESCOLA / EXTERNATO	COLEGIO EST. DOMINGOS BATISTA ABREU	CONJUNTO VERA CRUZ	RUA VC. 6 ÁREA FTE QD.8 LT.9
061	55223-2	16	PÚBLICA - ESCOLA / EXTERNATO	SEC. DE EDUCAÇÃO,CULTURA E ESPORTE	CONJUNTO VERA CRUZ	RUA VC. 3 ESCOLA FTE. QD.04 LT.5
062	77710-2	16	PÚBLICA - ESCOLA / EXTERNATO	ESCOLA NEIO LUCIO NACIFF	CONJUNTO VERA CRUZ	RUA PADRE ELIEZER QD.C-19 LT.5/7/9
063	70281-1	16	PÚBLICA - ESCOLA / EXTERNATO	ESCOLA EST. EDMUNDO ROCHA/VC.II	CONJUNTO VERA CRUZ	RUA LEOPOLDO DE BULHOES ÁREA
064	804925-4	16	PÚBLICA - ESCOLA / EXTERNATO	ESCOLA MUNICIPAL JARDIM ATLANTICO	JARDIM ATLANTICO	RUA SAGUAREMA QD.26 LT.ÁREA
065	990811-0	54	PÚBLICA - AMBULATÓRIO/POSTO DE SAÚDE	UABSF CARAVELAS	JARDIM CARAVELAS	RUA JCA. 12 QD.16 LT.2
066	73918-9	17	PÚBLICA - ESCOLA / INTERNATO	ASCEP-ASS.SERV.CRIANÇA EXCEPCIONAL.	JARDIM EUROPA	RUA PUCCINI QD.61 LT.1A18.
067	1566520-8	7	PÚBLICA - ALOJAMENTO PROVISÓRIO	CENTRO DE INT. PROVISORIA - CIP	JARDIM EUROPA	RUA LEONARDO DA VINCI QD - 52/53 LT.- ÁREA
068	132930-8	16	PÚBLICA - ESCOLA / EXTERNATO	ESCOLA MUN.ENG.ANTONIO F.SILVA(045)	JARDIM EUROPA	RUA HOLANDA QD.99 LT.ÁREA
069	54173-7	21	HOSPITAIS	INSTITUTO SOCRATES GUANES	JARDIM EUROPA	AV. VENEZA QD.62 LT.1A10
070	137117-7	56	PÚBLICA - CRECHE/ BERÇÁRIO	CENTRO SOCIAL MENINO JESUS DE PRAGA	JARDIM EUROPA	RUA SUICA QD.112 LT.13 CRECHE
071	151299-4	16	PÚBLICA - ESCOLA / EXTERNATO	ESCOLA ESTADUAL JARDIM EUROPA	JARDIM EUROPA	RUA PIZA QD.ÁREA LT.ÁREA FTE QD.11 LT.14
072	127204-7	56	PÚBLICA - CRECHE/ BERÇÁRIO	CEL-RABONE-TERRA FERTIL	JARDIM EUROPA	RUA CAPRI QD.25 LT.13/14/17 V.CT. 137003-0
073	1222287-9	56	PÚBLICA - CRECHE/ BERÇÁRIO	CMEI - PARQUE ANHANGUERA	JARDIM EUROPA	RUA NAVARRA QD182 ÁREA
074	1345222-3	16	PÚBLICA - ESCOLA / EXTERNATO	ESCOLA MUNICIPAL LUZIA DE SOUZA	JARDIM EUROPA	RUA W. 10 ÁREA FT QD.37
075	1285025-0	16	PÚBLICA - ESCOLA / EXTERNATO	COLEGIO EST. BENEDITO LUCIMAR	JARDIM ITAIPU	RUA DONA NINFA SILVA DE ABREU QD.ÁREA LT.ÁREA FTE QD.1 LT.6
076	1075378-8	36	PÚBLICA - CONSULTÓRIO / CLÍNICA	CAPS ESPERANCA	JARDIM PETROPOLIS	RUA SERRA DOS ORGAOS QD.48 LT.33/34/5
077	108229-9	16	PÚBLICA - ESCOLA / EXTERNATO	COLEGIO ESTADUAL ALBERT SABIN	JARDIM PETROPOLIS	RUA AL. CORCOVADO QD.7 LT.ÁREA
078	107893-3	56	PÚBLICA - CRECHE/ BERÇÁRIO	CRECHE ESPIRITA RAO DE LUZ	JARDIM PETROPOLIS	RUA SAO TIAGO QD.28 LT.7/8
079	1001017-3	16	PÚBLICA - ESCOLA / EXTERNATO	E.E.PROF.SEBASTIAO FRANCA	JARDIM PRESIDENTE	RUA CLEVELAND QD.38 LT.8
080	851100-4	16	PÚBLICA - ESCOLA / EXTERNATO	COLEGIO ESTADUAL DO JARDIM VILA BOA	JARDIM VILA BOA	RUA PAOLA NEY. QD.ÁREA. FTE. QD.59
081	118837-2	16	PÚBLICA - ESCOLA / EXTERNATO	ESCOLA MUN. DEP JAMEL CECILIO (036)	JARDIM VILA BOA	RUA DOM PEDRO I QD.ÁREA LT.ÁREA. FRENTE QD.58
082	1345320-3	54	PÚBLICA - AMBULATÓRIO/POSTO DE SAÚDE	CENTRO DE SAÚDE VILA BOA	JARDIM VILA BOA	RUA ALMIRANTE BARROSO QD. ÁREA LT.17 FTE. QD.38
083	142631-1	56	PÚBLICA - CRECHE/ BERÇÁRIO	C MEI-MATHEUS BARCELOS BARRETOS	JARDIM VILA BOA	RUA BARAO DO RIO BRANCO QD.63 LT.9/10 CRECHE
084	1276861-8	54	PÚBLICA - AMBULATÓRIO/POSTO DE SAÚDE	UABSF LUANA PARK	LUANA PARQUE	RUA ESTRADA D QD.1 LT.14
085	1120194-0	16	PÚBLICA - ESCOLA / EXTERNATO	ESCOLA MUN. MONTEIRO LOBATO	ORIENTE VILLE	RUA CONCEICAO PEREIRA CARMONA QD.10 LT.ÁREA
086	1875803-7	56	PÚBLICA - CRECHE/ BERÇÁRIO	SEC.MUN. DE EDUCAÇÃO / CMEIS	ORIENTE VILLE	RUA JOAQUIM CANDIDO DA SILVA QD.APM2 LT.ÁREA CMEI FT QD.8
087	177883-8	16	PÚBLICA - ESCOLA / EXTERNATO	ESCOLA MUNICIPAL FRANCISCO MATIAS	PARQUE ANHANGUERA I	RUA CARLOS GOMES FT.15 ÁREA

SANEAMENTO DE GOIÁS S/A - GER. DE NEG. OESTE - SUP. COM. OESTE
CONTROLE DE CONTAS DOS USUÁRIOS ESSENCIAIS

CIDADE DE GOIÂNIA			DISTRITO OESTE		SETOR	ENDEREÇO
Nº	CONTA	SCD	CATEGORIA/SUBCATEGORIA	RAZÃO SOCIAL		
001	168732-8	56	PÚBLICA - CRECHE/ BERCÁRIO	MINIST. FILANTRÓPICO TERRA FÉRTIL	BAIRRO ANHANGUERA	RUA MACHADO DE ASSIS FTE QD. 8
088	160153-9	16	PÚBLICA - ESCOLA / EXTERNATO	ESCOLA MUNICIPAL JAIME CAMARA (063)	PARQUE ANHANGUERA II	RUA PRIMAVERA QD PRAÇA LT AREA FTE. QD. 41
089	823497-3	54	PÚBLICA - AMBULATÓRIO/POSTO DE SAÚDE	CENTRO DE SAÚDE PARQUE DOS BURITIS	PARQUE DOS BURITIS	RUA ROSIMIRA MARQUES QD AREA FT QD 9
090	786391-8	16	PÚBLICA - ESCOLA / EXTERNATO	SEC. DE EDUCACAO,CULTURA E ESPORTE	PARQUE DOS BURITIS	RUA ROSIMIRA MARQUES QD 16 LT AREA
091	1312589-3	54	PÚBLICA - AMBULATÓRIO/POSTO DE SAÚDE	UABSF ELDORADO OESTE	PARQUE ELDORADO OESTE	RUA ELO. 22 QD 22 LT 35
092	1464826-1	16	PÚBLICA - ESCOLA / EXTERNATO	SECRETARIA MUNICIPAL DE EDUCAÇÃO	PARQUE ELDORADO OESTE	RUA ELO. 26 QD APM28 LT AREA FT QD 40 LT 21
093	143345-8	16	PÚBLICA - ESCOLA / EXTERNATO	ESCOLA MUNIC. ERNESTINA LINA MARRA	PARQUE INDUSTRIAL JOAO BRAZ	RUA FRANCISCO A. DE OLIVEIRA QD 17 LT 4
094	143039-4	56	PÚBLICA - CRECHE/ BERCÁRIO	CMEI MONTEIRO LOBATO	PARQUE INDUSTRIAL JOAO BRAZ	RUA TOQUIO AREA
095	176904-9	16	PÚBLICA - ESCOLA / EXTERNATO	SEC. MUN. DE EDUCAÇÃO / ESCOLAS	PARQUE OESTE INDUSTRIAL	RUA CAMARA FILHO QD 134 LT 6/16 V CT. 172223-9
096	1570835-7	16	PÚBLICA - ESCOLA / EXTERNATO	SEC. MUN. DE EDUCAÇÃO / CMEIS	RESID. JARDINS DO CERRADO I	RUA AMOR PERFEITO QD APM2 LT AREA FTE QD 9
097	2065114-7	16	PÚBLICA - ESCOLA / EXTERNATO	SEC. MUN. DE EDUCAÇÃO / ESCOLAS	RESID. JARDINS DO CERRADO I	RUA DOS GIRASSOIS APM6 FTE QD 16
098	1572739-4	16	PÚBLICA - ESCOLA / EXTERNATO	ESCOLA MUNIC. JORNAL JAIME CAMARA	RESID. JARDINS DO CERRADO IV	RUA DAS MAGNOLIAS QD APM-3 LT AREA
099	1777589-2	16	PÚBLICA - ESCOLA / EXTERNATO	SEC. MUN. DE EDUCAÇÃO / ESCOLAS	RESID. JARDINS DO CERRADO VI	RUA JC. 202 QD APM 4 LT AREA
100	1777575-2	54	PÚBLICA - AMBULATÓRIO/POSTO DE SAÚDE	POSTO DE SAÚDE	RESID. JARDINS DO CERRADO VI	RUA JC. 204 APM 3 AREA
101	1777571-0	56	PÚBLICA - CRECHE/ BERCÁRIO	SEC. MUN. DE EDUCAÇÃO / CMEIS	RESID. JARDINS DO CERRADO VII	RUA JC. 201 QD APM 1 LT AREA CEME/PROX P SA
102	1310509-4	16	PÚBLICA - ESCOLA / EXTERNATO	SEC. MUN. DE EDUCAÇÃO / ESCOLAS	RESID. JARDINS DO CERRADO VII	RUA SB. 5 QD AREA LT AREA
103	1239201-4	16	PÚBLICA - ESCOLA / EXTERNATO	EM DR. NICANOR DE ASSIS ALBERNAZ	RESID. SOLAR BOUGAINVILLE	RUA VIA ALPHA. 14 QD 6 LT AREA
104	1244650-5	16	PÚBLICA - ESCOLA / EXTERNATO	CMEI ALPHAVILLE	RESIDENCIAL ALPHAVILLE	RUA VIA ALPHA. 24 QD AREA LT AREA FT QD 20
105	2128490-3	56	PÚBLICA - CRECHE/ BERCÁRIO	SEC. MUN. DE EDUCAÇÃO / CMEIS	RESIDENCIAL ALPHAVILLE	RUA AC. 5 APM2 AREA AC 5/AC 7/AC 8
106	1451801-5	56	PÚBLICA - CRECHE/ BERCÁRIO	CMEI - ANA CLARA	RESIDENCIAL ANA CLARA	RUA AC. 5 AREA AC 6/AC 7/AC 8 FT Q4
107	1616536-5	16	PÚBLICA - ESCOLA / EXTERNATO	CMEI CENTRO MUNICIPAL DE EDUCAÇÃO	RESIDENCIAL BUENA VISTA	RUA JOAO AMORELLI QD AREA LT APM-1 FTE QD 19 LT 12
108	1605234-0	16	PÚBLICA - ESCOLA / EXTERNATO	SEC. MUN. DE EDUCAÇÃO / ESCOLAS	RESIDENCIAL BUENA VISTA	RUA POUSO ALTO AREA ESCOLA MUNICIPAL
109	1319368-6	54	PÚBLICA - AMBULATÓRIO/POSTO DE SAÚDE	UABSF ELI FORTE	RESIDENCIAL ELI FORTE	RUA EF. 30 QD 27 LT 20
110	1478317-7	16	PÚBLICA - ESCOLA / EXTERNATO	S.M.E.SC. MUN. JOÃO ALVES DE QUEIROZ	RESIDENCIAL ELI FORTE	RUA EF. 18 QD APM3 LT AREA
111	1308178-0	56	PÚBLICA - CRECHE/ BERCÁRIO	CMEI - GOIANIA VIVA	RESIDENCIAL GOIANIA VIVA	RUA GV. 23 QD AREA LT FT QD 55
112	1212669-1	16	PÚBLICA - ESCOLA / EXTERNATO	ESCOLA M. DOM FERNANDO	RESIDENCIAL GOIANIA VIVA	RUA AL. PARQUE TAQUARAL QD 48 LT AREA
113	1910424-3	56	PÚBLICA - CRECHE/ BERCÁRIO	SEC. MUN. DE EDUCAÇÃO / CMEIS	RESIDENCIAL GOIANIA VIVA	RUA GV. 14 AREA FT QD 38 C/GV-7
114	1238774-6	54	PÚBLICA - AMBULATÓRIO/POSTO DE SAÚDE	UABSF RESIDENCIAL ITAIPU	RESIDENCIAL GOIANIA VIVA	RUA RI. 8 QD 107 LT 19/20 C/ RI-31
115	1505026-2	16	PÚBLICA - ESCOLA / EXTERNATO	CTO ESPÍRITA CAMINHEIROS DE JESUS	RESIDENCIAL ITAIPU	RUA RI. 8 QD 107 LT 19/20 C/ RI-31
116	1118529-5	16	PÚBLICA - ESCOLA / EXTERNATO	ESCOLA MUNICIPAL RES. ITAIPU	RESIDENCIAL ITAIPU	RUA RI. 12 QD 44 AREA
117	2144904-0	16	PÚBLICA - ESCOLA / EXTERNATO	SEC. DE EDUCACAO,CULTURA E ESPORTE	RESIDENCIAL KATIA	RUA ARI DE ALENCASTRO VEIGA QD AREA LT AREA FTE QD 19 LT 3
118	1623528-2	56	PÚBLICA - CRECHE/ BERCÁRIO	SEC. MUN. DE EDUCAÇÃO / CMEIS	RESIDENCIAL REAL CONQUISTA	AV. REAL CONQUISTA QD APM 5 LT AREA CEME/FT Q 6/18
119	2251717-0	16	PÚBLICA - ESCOLA / EXTERNATO	SED. SECRETARIA DE DESENVOLVIMENTO	RESIDENCIAL REAL CONQUISTA	RUA RC. 10 QD AREA LT APM 8 FTE QD 22 LT 35
120	1463617-4	54	PÚBLICA - AMBULATÓRIO/POSTO DE SAÚDE	UABSF RESIDENCIAL REAL CONQUISTA	RESIDENCIAL REAL CONQUISTA	RUA RC. 51 QD 48 AREA FT QD 47 LT 07
121	1464108-9	16	PÚBLICA - ESCOLA / EXTERNATO	SEC. MUN. DE EDUCAÇÃO / ESCOLAS	RESIDENCIAL REAL CONQUISTA	RUA RC. 7 AREA FT QD 11 LT 17
122	1837577-4	16	PÚBLICA - ESCOLA / EXTERNATO	SEC. MUN. DE EDUCAÇÃO / ESCOLAS	RESIDENCIAL SOLAR VILLE	RUA AGR. JOAQUIM BATISTA AREA FT Q 51
123	1828955-0	16	PÚBLICA - ESCOLA / EXTERNATO	ESCOLA MUNICIPAL CANTORINA B ALVES	RESIDENCIAL TROPICAL VILLE	RUA JR. 7 QD AREA LT AREA FTE QD 5 LT 8
124	1915282-5	16	PÚBLICA - ESCOLA / EXTERNATO	EM PROF. DELUSHAYDES R. DE OLIVEIRA	SETOR CAROLINA PARK	RUA CP. 8 QD AREA LT 1 FT QD 5 LT 20
125	164780-6	16	PÚBLICA - ESCOLA / EXTERNATO	ESC. MUNIC. ARAO F. DE OLIVEIRA	SETOR CELINA PARK	RUA CP. 26 QD CP26 LT AREA
126	992669-0	16	PÚBLICA - ESCOLA	EM OLEGARIO MOREIRA BORGES	SETOR DAS NACOES	AV. LA PAZ QD AREA LT AREA FTE QD 9
127	155137-0	16	PÚBLICA - ESCOLA / EXTERNATO	CMEI VILA FAICALVILLE-NAC	SETOR FAICALVILLE	RUA F. 4 QD AREA LT AREA FTE QD 30
128	128035-0	56	PÚBLICA - CRECHE/ BERCÁRIO	COLEGIO ESTADUAL VILAS LOBOS	SETOR FAICALVILLE	RUA F. 20 QD AREA LT AREA FT QDS 116E115
129	990472-7	16	PÚBLICA - ESCOLA / EXTERNATO	SECRETARIA MUNICIPAL DE EDUCAÇÃO	SETOR GARAVELO B	RUA B QD 51 LT AREA
130	1476580-2	16	PÚBLICA - ESCOLA / EXTERNATO		SETOR GRAJAU	RUA G. 1 QD AREA LT AREA FTE QD 5 LT 17

SANEAMENTO DE GOIÁS S/A - GER. DE NEG. CENTRO - SUP. COM. CENTRO
CONTROLE DE CONTAS DOS USUÁRIOS ESSENCIAIS

CIDADE DE GOIÂNIA		DISTRITO CENTRO				
CONTA	NOME	LOGRADOURO	QUADRA	LOTE	NUMRO	SBCA
95515	CEI LUZEIRO E CSA-TERRA FERTIL	RUA 1107	AREA	FTE QD202	44	SETOR PEDRO LUDOVICO
112387	SECRETARIA MUNICIPAL DE EDUCAÇÃO	RUA C. 160	414	25		JARDIM AMERICA
118154	ESCOLA MUNICIPAL JOAO PAULO I (076)	RUA C. 169 (JOSE E. TAVARES)	415	AREA		JARDIM AMERICA
130155	EMPREENHIMENTOS EDUC. DINAMICO LTDA	RUA T. 36	114	9		SETOR BUENO
136418	ESCOLA MUN. JALLES M. SIQUEIRA(064)	RUA ARUANA	K1	AREA		JARDIM BELA VISTA
139571	METODO EMPREEND EDUCACIONAIS LTDA	RUA T. 30	108	5/7/9		SETOR BUENO
140681	IPOG-INSTITUTO DE POS GRADUAÇÃO E GRADUAÇÃO LTDA-ME	RUA T. 55	105	19/22		SETOR BUENO
141530	COLEGIO DINAMICO	RUA T. 37	114	17/18		SETOR BUENO
142284	COLEGIO EST. ANTONIO O. DA SIL	RUA ANACA	214A	AREA	AREA	PARQUE AMAZONIA
142383	ESCOLA MUN. JESUINA DE ABREU (072)	RUA IGARITE	65			PARQUE AMAZONIA
143978	CENTRO EDUC. MONTEIRO LOBATO	RUA CACAUI	10	4/5		PARQUE AMAZONIA
145441	ESCOLA MUNICIPAL DEP.SOLON B.AMARAL	RUA CISNES		AREA		JARDIM VITORIA
145818	EM PROF. AMELIA FERNANDES MARTINS	RUA ACAN	6	AREA	Nº421	PARQUE ACALANTO
147358	IGREJA BATISTA MISSIONARIA	PARQUE ATENEU UNIDADE 203	U.203	8		PARQUE ATENEU
147568	ESCOLA MUNICIPAL PE. ZEZINHO 100	RUA 2032 UNIDADE 203	U.203			PARQUE ATENEU
149069	ESCOLA MU.ANA DAS N DE FREITAS(020)	RUA C. 6	8	AREA		PARQUE DAS LARANJEIRAS
149933	ESCOLA MUN. MARIA ARAUJO DE FREITAS	RUA 18 UNIDADE 203	U.203	AREA		PARQUE ATENEU
151260	ASSOCIACAO B. DE EDUCACAO E CULTURA- ABEC	RUA 23 A	D12A	AREA		SETOR MARISTA
152028	SECRETARIA DA SEG.PUBLICA E JUSTICA DE GOIAS.	RUA 17	L19	5/7	484	SETOR OESTE
153666	COLEGIO WR.	RUA T. 28	87	14/15/16	14/15	SETOR BUENO
160190	COLEGIO DISCIPLINA LTDA	RUA T. 27	73	5		SETOR BUENO
164812	OBRAS SOCIAIS DA COLÔNIA ESPIRITA NOSSO LAR	RUA PRES. COSTA E SILVA	AREA	AREA.	AREA.	PARQUE SANTA CRUZ
165577	ESCOLA MUNICIPAL SEBASTIAO ARANTES	RUA CARAMURU	21			JARDIM DA LUZ
166572	COLEGIO EDUARDO MARQUES	RUA 1065	145	15		SETOR PEDRO LUDOVICO
169769	COLEGIO EST. PROF. NALY DEUSDARA	RUA C. 5	AREA	AREA		PARQUE DAS LARANJEIRAS
173705	INST. ADVENT. CENTRAL BRAS. DE EDUC. E ASSIST. SOCIAL.	RUA 1016	51	22/25	344	SETOR PEDRO LUDOVICO
242348	UEG - UNIVERSIDADE ESTADUAL DE GOIAS	RUA DOM FERNANDO	AREA	AREA	AREA	CHACARA DO GOVERNADOR
362334	CURSO DELTA	RUA T. 64	157	1A3E19A25		SETOR BUENO
371670	ASSOCIACAO B. DE EDUCACAO E CULTURA- ABEC	AV. 85	D12A	AREA		SETOR MARISTA
374677	ESCOLA GOVERNADOR OLINTO DE P.LEITE	RUA DONA DIULA O. S. FRANCA	36	1		PARQUE FLAMBOYANT
375181	ESCOLA EST. SAUDE PÚBLICA	RUA 26	KM8	AREA		JARDIM SANTO ANTONIO
376665	COLEGIO VIDA	RUA T. 13	163	9A11/13		SETOR BUENO
376666	COLEGIO VIDA	RUA T. 13	163	10		SETOR BUENO
567273	COLEGIO MILLENIUM	RUA T. 29	82	3/4		SETOR BUENO
786449	INSTITUTO PRESBITERIANO DE EDUCACAO	RUA T. 1	54	AREA	1008	SETOR BUENO
804346	ASS. EVANG. EDUCACIONAL NOVA VIDA	RUA T. 13	163	9A11/13		SETOR BUENO
858345	MINIST.FILANTROPICO TERRA FERTIL	RUA SC. 1	2	AREA-2		PARQUE SANTA CRUZ
923983	COLEGIO EST. SEBASTIAO DE SIQUEIRA	RUA MARIA CARDOSO		FTE QD 83	450	PARQUE AMAZONIA
939230	COLEGIO WR.	RUA T. 28	87	17		SETOR BUENO
1004958	COLEGIO EST. PEDRO XAVIER TEIXEIRA	RUA 1027	R		70	SETOR PEDRO LUDOVICO
1027797	JOAO CARLOS DE GENIO /UNIP/BL-ABL	RUA BR. 153		FAC. UNIP		VILA ALTO DA GLORIA

SANEAMENTO DE GOIÁS S/A - GER. DE NEG. CENTRO - SUP. COM. CENTRO
CONTROLE DE CONTAS DOS USUÁRIOS ESSENCIAIS

CIDADE DE GOIÂNIA			DISTRITO CENTRO				
CONTA	NOME	LOGRADOURO	QUADRA	LOTE	NUMRO	BAIRRO	SBCA
1030874	COL. EST. SEN. ONOFRE QUINAN	RUA 1051 UNIDADE 105	U. 105	AREA		PARQUE ATENEU	16
1046671	FACULDADE SUL AMERICANA	RUA BR. 153	AREA	AREA	KM502	JARDIM DA LUZ	16
1078378	POLICIA CIVIL DO ESTADO DE GOIAS	RUA PLANALTO	B	AREA		JARDIM BELA VISTA	16
1081766	ESCOLA SUPERIOR A. DE GOIANIA	AV. ANTONIO FIDELIS	106	1A16		PARQUE AMAZONIA	16
1094957	SOCIEDADE EDUC. REED E REED LTDA	RUA T. 33	84	1A3/22A23	749	SETOR BUENO	16
1103207	PRIMEIRA INF. COMUNIDADE LTDA	RUA C. 136	291	13		JARDIM AMERICA	16
1110900	UCG/SOCIEDADE GOIANA DE CULTURA	RUA 24	A16	AREA		JARDIM GOIAS	16
1153158	ESCOLA OS PEQUENINOS LTDA	RUA T. 11	114	24/27		SETOR BUENO	16
1187115	SESC SERVIÇO SOCIAL DO COMERCIO	RUA C. 224	498	1 A 21	1 A 2	JARDIM AMERICA	16
1192306	UCG/SOCIEDADE GOIANA DE CULTURA	RUA ENGLER	AREA	AREA		PARQUE FLAMBOYANT	16
1196396	SOCIEDADE OBJETIVO DE ENS. SUP.	RUA NICOLAU COPERNICO	AREA	1/5	LADO	JARDIM DA LUZ	16
1206262	ASSOC. DOS MAGISTRADOS DO EST. GOIAS	RUA 72	AREA	AREA	234	JARDIM GOIAS	16
1218826	AXIOMA JURIDICO LTDA	RUA 38	H18	8/16		SETOR MARISTA	16
1222623	CICLO NÚCLEO DE ED. ORIENTADA	RUA T. 3	77	14-15E16	1803	SETOR BUENO	16
1231624	CEMEI - JARDIM GOIAS	RUA 5	B1	AREA		JARDIM GOIAS	16
1232651	CMEI ATENEU DOM BOSCO	RUA AT. 10	AREA	AREA		RESIDENCIAL PARQUE ATENEU	16
1378520	COLÉGIO DA POLÍCIA MILITAR POLIVALENTE MODELO VASCO DOS REIS	RUA T. 48	L21			SETOR OESTE	16
1510647	MBM PROFESSORES ASSOCIADOS LTDA.	RUA T. 54	101	12/13		SETOR BUENO	16
1517928	ESCOLA ETHOS LTDA	RUA T. 3	171	1A6		SETOR BUENO	16
1520163	CONG. AGOSTINIANA MISSIONARIA DE ASSIST. E EDUCACAO	RUA 56	104	AREA		SETOR CENTRAL	16
1539981	SINCOR/GO	RUA C. 145	337	21/22		JARDIM AMERICA	16
1830799	ESCOLA CASTELO DO SABER LTDA	RUA T. 38	157	19	1096	SETOR BUENO	16
1979714	ARQUIDIOCESE DE GOIANIA	RUA R-7	AREA	AREA		VILA REDENCAO	16
2037635	EDUCANDARIO SOL NASCENTE S/S LTDA-ME	RUA T. 27	73	5		SETOR BUENO	16
2232459	SEC. DE EDUCACAO CULTURA E ESPORTE	RUA 2011 UNIDADE 201	U.201	AREA		PARQUE ATENEU	16
125117	BATALHAO ANHANGUERA	RUA 1145	254	AREA		SETOR MARISTA	17
1587243	CONGREGAÇÃO DO SANT. REDENT. DE GOIAS	RUA 22	A5	12/13		JARDIM GOIAS	17
48577	COLEGIO ESTADUAL DE GOIANIA/LICEU	RUA 18	43	AREA		SETOR CENTRAL	18
48578	COLEGIO EST. LYCEU DE GOIANIA	RUA 15	43	AREA		SETOR CENTRAL	18
88208	APAE-ASSOCIAÇÃO DOS PAIS E AMIGOS DOS EXCEPCIONAIS DE GOIÂNIA	AV. A	AREA	AREA		JARDIM GOIAS	18
91750	SEBRAE/GO	RUA T. 3	170	17A23	1000	SETOR BUENO	18
1056	HOSPITAL DE ACIDENTADOS	AV. PARANAIBA	106	87/89/91	672/6	SETOR CENTRAL	21
1160	HOSPITAL SANTA MARIA LTDA	RUA 68	125	41A44	371	SETOR CENTRAL	21
2092	ORGANIZACAO HOSP DE GOIAS S/A	RUA 4	74	4/12/6/6A	1335	SETOR CENTRAL	21
3250	HOSPITAL E MATERNIDADE SAO MARCOS	RUA 8	24	79/81/48	657	SETOR CENTRAL	21
5045	MATERNIDADE MODELO	RUA 83 C	F18	12	100	SETOR SUL	21
5513	CLINICA DO ESP.ORT.FRAT.FISIOT.LTDA	RUA 87	F23	6	122	SETOR SUL	21
5515	CLINICA DO ESP.ORT.FRAT.FISIOT.LTDA	RUA 87	F23	8/17	74	SETOR SUL	21
8395	INSTITUTO DE GESTÃO E HUMANIZAÇÃO - HMI	RUA R-7	AREA	AREA	5195	SETOR OESTE	21
11566	INSTITUTO DE ANGIOLOGIA DE GOIANIA LTDA	RUA T. 1	40	5/6/7	800	SETOR BUENO	21
11592	INSTITUTO DE NEUROLOGIA DE GOIANIA	RUA T. 1	33	4A7/13E14	140	SETOR BUENO	21

SANEAMENTO DE GOIÁS S/A - GER. DE NEG. CENTRO - SUP. COM. CENTRO
CONTROLE DE CONTAS DOS USUÁRIOS ESSENCIAIS

CIDADE DE GOIÂNIA				DISTRITO CENTRO			
CONTA	NOME	LOGRADOURO	QUADRA	LOTE	NUMRO	BAIRRO	SBCA
11680	CENTRO DE M INTEGRADA/HOSP S DOMING	AV. T. 2	28	8A11	1128	SETOR BUENO	21
11879	CENTRO MEDICO DE DOENÇAS RENAI S/S LTDA - EPP	RUA T. 28	45	22	715	SETOR BUENO	21
13675	HOSPITAL SAMARITANO DE GOIANIA LTDA	RUA 237	51	5/6/8	40	SETOR COIMBRA	21
23731	INSTITUTO DE UROLOGIA E NEFROLOGIA DE GOIANIA LTDA	AL. DAS ROSAS	R6	18/20/21	2041	SETOR OESTE	21
23764	INSTITUTO DE DESENVOLVIMENTO TECNOLÓGICO E HUMANO	AV. ANHANGUERA	H0	AREA	4379	SETOR OESTE	21
23887	HOSPITAL DO CORACAO ANIS RASSI	AV. A	F0	18A	453	SETOR OESTE	21
24150	INSTITUTO DE GESTÃO E HUMANIZAÇÃO - HMI	RUA R-7	AREA	AREA	2195	SETOR OESTE	21
24291	CLINICA DE REPOUSO DE GOIANIA	RUA R-14	R14	6A15	99	SETOR OESTE	21
24391	HOSPITAL UROLOGICO DE GOIANIA LTDA	RUA R-2	R2B	1/2/3E20	72	SETOR OESTE	21
24433	OVG/CASA DO INTERIOR	RUA R-3	R4	10	120	SETOR OESTE	21
24436	CLINICA DE DOENCA RENAI S LTDA	RUA R-3	R6	37	220	SETOR OESTE	21
24443	INSTITUTO DE UROLOGIA E NEFROLOGIA DE GOIANIA LTDA	RUA R-3 A	R6	18/20/21	39	SETOR OESTE	21
25303	HOSP. PRONTO SOCORRO QUEIMADURAS	RUA MARIA B. CRUVINEL (5)	C2	32	439	SETOR OESTE	21
25757	HEMOLABOR HEMATOLOGIA LAB. E PESQUI	AV. L	9A	1/2	98	SETOR AEROPORTO	21
25764	HOSPITAL ORTOPEDICO GOIANIA LTDA	AV. L	14A	1/2/18	470	SETOR AEROPORTO	21
25840	HOSPITAL BENEFICENCIA LIBANESA LTDA	AV. ISMERINO S. DE CARVALHO	19A	10	886	SETOR AEROPORTO	21
25898	PRONTO SOC INF DE GOIANIA LTDA	AV. TOCANTINS	38A	12E13E16	1314	SETOR AEROPORTO	21
25933	HOSPITAL ORTOPEDICO GOIANIA LTDA	RUA 10 A	14A	1/2/18	470	SETOR AEROPORTO	21
26640	PRONTO SOC INF DE GOIANIA LTDA	RUA 55	38A	12E13E16	1311	SETOR AEROPORTO	21
26700	CLINICA ELA LTDA	RUA 6 A	10A	22/23	85	SETOR AEROPORTO	21
26879	HOSPITAL SAO FRANCISCO DE ASSIS	RUA 9 A	11A	1A8	110	SETOR AEROPORTO	21
38809	INSTITUTO SÓCRATES GUANAES	RUA CONTORNO	AREA	AREA		JARDIM BELA VISTA	21
40819	HOSPITAL LUCIO REBELO LTDA	AV. EDMUNDO PINHEIRO DE ABREU	S33	27/31		SETOR BELA VISTA	21
46305	HOSPITAL DA MULHER	RUA 17 A	29A	15E16	930	SETOR AEROPORTO	21
46849	HOSPITAL DO CORACAO DE GOIAS LTDA	RUA 6	D3	23/27/47	256	SETOR OESTE	21
54320	MAT. DONA IRIS/CENT. MAT. TIO ROMAO	AL. EMILIO POVOA	AREA	AREA		VILA REDENCAO	21
73328	HOSPITAL E MATERNIDADE JARDIM AMERICA	RUA C. 147	340	9		JARDIM AMERICA	21
73859	SANTA CASA DE MISERICÓRDIA DE GOIÂNIA	RUA B. 6	9	AREA		VILA AMERICANO DO BRASIL	21
76970	CENTREL CENTRO DE NEFROLOGIA	AV. MUTIRAO	51	17	1868	SETOR BUENO	21
77310	ASSIST MEDICA INFANTIL DE GOIANIA	RUA 108	F32	2/16/35		SETOR SUL	21
78031	ORGANIZACAO M. E B. P. LTDA	RUA T. 4	168A	12A16		SETOR BUENO	21
78495	HOSPITAL E MATERNIDADE JARDIM AMERICA	RUA C. 148	340	17		JARDIM AMERICA	21
78621	HOSPITAL BURITI LTDA.	RUA TAUARI	21	5/6		PARQUE AMAZONIA	21
79068	SANATORIO ESPIRITA BATUIRA	RUA EURICO VIANA	B44	AREA		JARDIM GOIAS	21
89593	HOSPITAL SANTA CATARINA LTDA	RUA 5	71	22/59/61	671	SETOR CENTRAL	21
90041	INSTITUTO ORTOPEDICO DE GOIANIA	RUA T. 27	51	1A6		SETOR BUENO	21
118148	HOSPITAL E MATERNIDADE JARDIM AMERICA	RUA C. 147	340	8		JARDIM AMERICA	21
121065	CLINICA JARDIM AMERICA LTDA	RUA C. 107 (CHILE)	310A	15		JARDIM AMERICA	21
131784	INSTITUTO GERIR	AV. EDMUNDO PINHEIRO DE ABREU	F	FTE QD 18	3A	SETOR PEDRO LUDOVICO	21
167489	CLÍNICA CIRURG E MATERNIDADE AMPARO	RUA T. 12	122	8/9		SETOR BUENO	21
170243	INSTITUTO MASTER	RUA 1123	221	8	232	SETOR MARISTA	21

SANEAMENTO DE GOIÁS S/A - GER. DE NEG. CENTRO - SUP. COM. CENTRO
CONTROLE DE CONTAS DOS USUÁRIOS ESSENCIAIS

CIDADE DE GOIÂNIA			DISTRITO CENTRO				
CONTA	NOME	LOGRADOURO	QUADRA	LOTE	NUMRO	BAIRRO	SBCA
829357	CLINICA JARDIM AMERICA LTDA	RUA C. 107 (CHILE)	310	10		JARDIM AMERICA	21
851001	HOSPITAL AMPARO LTDA	RUA T. 5	122	6		SETOR BUENO	21
853330	IGOP - INSTITUTO GOIANO DE PEDIATRIA	AV. ALEXANDRE DE MORAIS	24	2	1505	PARQUE AMAZONIA	21
1340083	FUNDAÇÃO BANCO DE OLHOS DE GOIAS	RUA COUTO MAGALHAES	26	8E9/11E12		JARDIM DA LUZ	21
1365081	PRONTO SOCORRO PSIC. WASSILY CHUC	RUA T. 3	169	12A31		SETOR BUENO	21
1426945	INSTITUTO CIRURGICO BUENO	RUA T. 3	100	13A15		SETOR BUENO	21
2085886	JARDIM AMERICA SAUDE LTDA	RUA 1121	216	6		SETOR MARISTA	21
2085918	JARDIM AMERICA SAUDE LTDA	AL. CEL. JOAQUIM DE C. BASTOS	216	15A18		SETOR MARISTA	21
337	LABORATORIO SALUTI LTDA	AV. ARAGUAIA	29	28	178	SETOR CENTRAL	22
2509	LABORATORIO SALUTI LTDA	RUA 6	35	39	1	SETOR CENTRAL	22
8256	INST. GOIANO DE AN. CLINICAS LTDA	RUA PERIMETRAL	R5	17	2079	SETOR OESTE	22
25395	NUCLEO DE ANALISES CLINICAS LTDA.	RUA 7	F1	15	256	SETOR OESTE	22
25562	UNIMED GOIANIA COOPERATIVA DE TRABALHO MEDICO	RUA 9 B	J2	1		SETOR OESTE	22
26452	LABORATORIO ADELAR LTDA	RUA 29 A	14A	3	22	SETOR AEROPORTO	22
26498	JARBAS DOLES	RUA 3 A	6A	17	210	SETOR AEROPORTO	22
26869	LABORATORIO CAPC S/A	RUA 8 A	12A	13	179	SETOR AEROPORTO	22
38691	LAB. OSWALDO CRUZ DE ANAL. CLIN. LTDA	RUA 1026	70	16	57	SETOR PEDRO LUDOVICO	22
49412	SECRETARIA DE ESTADO DA SAÚDE	RUA CONTORNO	AREA	AREA		JARDIM BELA VISTA	22
70011	HOSPITAL E MATERNIDADE JARDIM AMERICA	RUA C. 148	340	20	800	JARDIM AMERICA	22
25896	DIAGNOSTICOS DA AMERICA S/A	AV. TOCANTINS	28A	17	1293	SETOR AEROPORTO	24
25932	LABORATORIO ANALISE CLINICA LUPA	AV. TOCANTINS	21A	14	1085	SETOR AEROPORTO	24
26046	DIAGNOSTICOS DA AMERICA S/A	RUA 16 A	28A	18	1293	SETOR AEROPORTO	24
48385	CENTRO DE RADIOLOGIA E RADIOLOGIA INTERVENCIONISTA LTDA.	RUA S. 6	S34	6		SETOR BELA VISTA	24
48421	CITOCENTER LABORATORIO MEDICO S/S	RUA C. 137	566	8		SETOR NOVA SUICA	24
51836	HONCORD	RUA T. 35	97	19/20		SETOR BUENO	24
58875	DIAGNOSTICOS DA AMERICA S.A	RUA ENG. EURICO VIANA	3	3	240	BAIRRO ALTO DA GLORIA	24
140204	LABORATORIO MAZDA BCO SANGUE LTDA	AL. CEL. JOAQUIM DE C. BASTOS	220	15		SETOR MARISTA	24
1189623	HOSPITAL E MATERNIDADE JARDIM AMERICA	RUA T. 63 (TOMAZ T. LEITE)	340	15		JARDIM AMERICA	24
702	INSTITUTO GOIANO DE RADIOLOGIA LTDA	AV. GOIAS	14	108	1000	SETOR CENTRAL	36
2686	UNIAO GOIANA DOS POLICIAS CIVIS	RUA 66	113	53	138	SETOR CENTRAL	36
5118	INSTITUTO GOIANO DE RADIOLOGIA LTDA	RUA 84	F18	131A	351	SETOR SUL	36
5507	ASS SALGADO DE OLIVEIRA EDUC CULT	RUA 87	F25	42	368	SETOR SUL	36
5512	CLINICA DO ESP.ORT.FRAT.FISIOT.LTDA	RUA 87	F23	4	112	SETOR SUL	36
5547	INGOH - INSTITUTO GOIANO DE ONCOLOGIA E HEMATOLOGIA S/S LTDA	RUA 87	F25	74	566	SETOR SUL	36
6036	SEC. DE ESTADO DE GESTÃO E PLANEJAMENTO	RUA 94 (DR. OLINTO MANZO)	F14	1/3	45	SETOR SUL	36
11503	CENTRO MEDICO SAMARITANO	PRACA B	59	2/9	18	SETOR COIMBRA	36
12079	CLINICA BOM JESUS LTDA	RUA T. 3	169	12A31	600	SETOR BUENO	36
22137	SECRETARIA DE ESTADO DA SAÚDE	RUA 68	145	48/1	500	SETOR CENTRAL	36
23933	COT - CLINICA DE ORTOPEdia E TRAUMATOLOGIA LTDA	AV. ALFREDO DE CASTRO (AV. B)	H1	68E70	701	SETOR OESTE	36
23934	INSTITUTO DE OLHOS DE GOIANIA	RUA 9 B	J2	73	770	SETOR OESTE	36
25719	CLINICA DE ORTOPEdia E FRATURA-LOF	AV. REPUBLICA DO LIBANO	17A	18	966	SETOR AEROPORTO	36

SANEAMENTO DE GOIÁS S/A - GER. DE NEG. CENTRO - SUP. COM. CENTRO
CONTROLE DE CONTAS DOS USUÁRIOS ESSENCIAIS

CIDADE DE GOIÂNIA		DISTRITO CENTRO					
CONTA	NOME	LOGRADOURO	QUADRA	LOTE	NUMRO	BAIRRO	SBCA
25808	CLINICA SAO CAMILO LTDA	RUA 6 A	9A	15/16	158	SETOR AEROPORTO	36
25927	APAE A DE P E AM DOS EX DE ANAPOLIS	RUA 1 A	20A	4	305	SETOR AEROPORTO	36
26852	INSTITUTO DE HEMOTERAPIA DE GOIANIA LTDA	RUA 7 A	10A	11	132	SETOR AEROPORTO	36
41000	PAROQUIA SANTO ANTONIO	RUA CIRCULAR	K	AREA	212	SETOR PEDRO LUDOVICO	36
41230	CENTRO DE USG. E TERMOGRAFIA LTDA	AL. CEL. JOAQUIM DE C. BASTOS	216	19	134	SETOR MARISTA	36
49967	HONCORD	RUA T. 35	97	21	2009	SETOR BUENO	36
51802	CIAMS PEDRO LUDOVICO	RUA 1121	216A	4		SETOR MARISTA	36
78623	HOSPITAL BURITI LTDA.	RUA TAUARI	21	8		PARQUE AMAZONIA	36
127452	AMBULATÓRIO MUNICIPAL DE PSIQUIATRI	RUA C. 1 (CANADA)	AREA	1		JARDIM AMERICA	36
372593	HOSPITAL- E MATERNIDADE FLANBOYANTS	RUA MARIA DE LOURDES G. FERREIRA	35	1		PARQUE FLAMBOYANT	36
919812	ONCOVIDA - CENTRO DE ONCOLOGIA LTDA - EPP	RUA 22	L19	5	785	SETOR OESTE	36
1080477	CLINICA DO CORACAO SAMARITANO	RUA 246	59	15/30	7	SETOR COIMBRA	36
1081203	BANCO DE SANGUE GOIANIA LTDA	RUA BENJAMIM CONSTANT	6	13		JARDIM DA LUZ	36
1563598	NEFROCLINICA CLIN DE DOENCAS RENAIIS	RUA C. 149	323	6/7	1145	JARDIM AMERICA	36
1787902	SECRETARIA MUNICIPAL DE SAÚDE	RUA PIRES FIGUEIREDO	APM-6			RESIDENCIAL VILLE DE FRANCE	36
2006312	CENTRO CLINICO ESPECIALIZADO LTDA.	RUA 1012 UNIDADE 101	U.101	24		PARQUE ATENEU	36
2053734	NUCLEO DE ANALISES CLINICAS LTDA.	RUA T. 1	40	8		SETOR BUENO	36
2053740	CGO CENTRO GOIANO DE ONCOLOGIA	RUA T. 1	40	8		SETOR BUENO	36
2053793	CGO CENTRO GOIANO DE ONCOLOGIA	RUA T. 1	40	8		SETOR BUENO	36
2053805	CGO CENTRO GOIANO DE ONCOLOGIA	RUA T. 1	40	8		SETOR BUENO	36
2053828	CGO CENTRO GOIANO DE ONCOLOGIA	RUA T. 1	40	8		SETOR BUENO	36
2053834	CGO CENTRO GOIANO DE ONCOLOGIA	RUA T. 1	40	8		SETOR BUENO	36
2053839	CGO CENTRO GOIANO DE ONCOLOGIA	RUA T. 1	40	8		SETOR BUENO	36
2053943	CGO CENTRO GOIANO DE ONCOLOGIA	RUA T. 1	40	8		SETOR BUENO	36
2053946	CGO CENTRO GOIANO DE ONCOLOGIA	RUA T. 1	40	8		SETOR BUENO	36
2053987	CGO CENTRO GOIANO DE ONCOLOGIA	RUA T. 1	40	8		SETOR BUENO	36
2053997	CGO CENTRO GOIANO DE ONCOLOGIA	RUA T. 1	40	8		SETOR BUENO	36
2054014	CGO CENTRO GOIANO DE ONCOLOGIA	RUA T. 1	40	8		SETOR BUENO	36
2054017	CGO CENTRO GOIANO DE ONCOLOGIA	RUA T. 1	40	8		SETOR BUENO	36
2054020	CGO CENTRO GOIANO DE ONCOLOGIA	RUA T. 1	40	8		SETOR BUENO	36
2054023	CGO CENTRO GOIANO DE ONCOLOGIA	RUA T. 1	40	8		SETOR BUENO	36
2054033	CGO CENTRO GOIANO DE ONCOLOGIA	RUA T. 1	40	8		SETOR BUENO	36
2054039	CGO CENTRO GOIANO DE ONCOLOGIA	RUA T. 1	40	8		SETOR BUENO	36
2054048	CGO CENTRO GOIANO DE ONCOLOGIA	RUA T. 1	40	8		SETOR BUENO	36
2054052	CGO CENTRO GOIANO DE ONCOLOGIA	RUA T. 1	40	8		SETOR BUENO	36
2054055	CGO CENTRO GOIANO DE ONCOLOGIA	RUA T. 1	40	8		SETOR BUENO	36
2054059	CGO CENTRO GOIANO DE ONCOLOGIA	RUA T. 1	40	8		SETOR BUENO	36
2054062	CGO CENTRO GOIANO DE ONCOLOGIA	RUA T. 1	40	8		SETOR BUENO	36
2054065	CGO CENTRO GOIANO DE ONCOLOGIA	RUA T. 1	40	8		SETOR BUENO	36
23235	SECRETARIA MUNICIPAL DE SAÚDE	RUA 5	A1	14	764	SETOR NORTE FERROVIARIO	54
141277	SECRETARIA MUNICIPAL DE SAÚDE	RUA DF. 2	IC	14		CHACARA DO GOVERNADOR	54

SANEAMENTO DE GOIÁS S/A - GER. DE NEG. CENTRO - SUP. COM. CENTRO
CONTROLE DE CONTAS DOS USUARIOS ESSENCIAIS

CIDADE DE GOIÂNIA							DISTRITO CENTRO			
CONTA	NOME	LOGRADOURO	QUADRA	LOTE	NUMRO	BAIRRO	SBCA			
161279	POSTO DE SAUDE DO PARQUE ATENEU	PARQUE ATENEU UNIDADE 201	U.201	AREA		PARQUE ATENEU	54			
1023072	GRUPO ESPIRITA PAULO DE TARSO	RUA 1106	204	9		SETOR PEDRO LUDOVICO	54			
26371	ALBERGUE STO. TOMAS DE VILLANOVA	RUA 26 A	64A	18A/19/20	390	SETOR AEROPORTO	55			
73144	O.V.G./ ABRIGO DOS VELHOS	RUA PROF. ALFREDO DE CASTRO	FTE 4	AREA		JARDIM BELA VISTA	55			
73322	CEI LUZEIRO E CSA-TERRA FERTIL	RUA DOM FERNANDO	ID	12		CHACARA DO GOVERNADOR	55			
75262	ASS.MAC ERRAD.DA MENDICANCIA/AMEM	RUA CONTORNO	1A	FTE QD 1	1975	SETOR NORTE FERROVIARIO	55			
160253	CEVAM-CENTRO VALORIZAÇÃO DA MULHER	RUA SNF. 2	1A	4/5		SETOR NORTE FERROVIARIO	55			
1809035	LAR SAO FRANCISCO DE ASSIS	AL. BOTAFOGO	AREA	FTE.QD.27	999	SETOR PEDRO LUDOVICO	55			
582	ASSOCIACAO AGAPE	RUA 70	109	24	222	SETOR CENTRAL	56			
3466	CRECHE DO PODER JUDICIÁRIO	RUA 101 A	F17	4/6	50	SETOR SUL	56			
13830	CRECHE SAO JUDAS TADEU	RUA 242	71	20	132	SETOR COIMBRA	56			
35735	ABRIGO DOS IDOSOS SÃO VICENTE DE PAULO	RUA B. 6	9	AREA	80	VILA AMERICANO DO BRASIL	56			
40928	ESCOLA CRECHE SÃO DOMINGOS SÁVIO	RUA S. 6	S30A	1		SETOR BELA VISTA	56			
55169	CMEI - PRIMEIROS PASSOS	RUA 84 A	F18	AREA		SETOR SUL	56			
55841	CMEI - PRESIDENTE COSTA E SILVA	RUA R-10	AREA	AREA		VILA REDENCAO	56			
63016	CASA DOS MENINOS DE STA LUZIA	RUA C. 187	467	14 A 21		JARDIM AMERICA	56			
64213	CRECHE CAETANO FOGLIA	RUA T	B	23		SETOR NORTE FERROVIARIO	56			
64505	CRECHE SANTA RITA DE CASSIA	RUA 17 A	X	41		SETOR AEROPORTO	56			
69341	MINISTERIO FILANT. TERRA FERTIL	RUA SC. 3	30	6		PARQUE SANTA CRUZ	56			
73321	ABRIGO RENASCE/CHAC. DO GOVERNADOR	RUA DOM FERNANDO	ID	11		CHACARA DO GOVERNADOR	56			
76547	CMEI PARQUE ATENEU	RUA 2011 UNIDADE 201	U.201	1		PARQUE ATENEU	56			
87669	CASA DA CRIANCA JOSEFA LOPES	RUA C. 160	313	7		JARDIM AMERICA	56			
90225	CEI LUZEIRO E CSA-TERRA FERTIL	RUA SC. 7	QMI	14		PARQUE SANTA CRUZ	56			
91039	CMEI VILA AREIAO-NAC	RUA PL. 6	AREA	FTE QD E		SETOR PEDRO LUDOVICO	56			
91362	CMEI DRA. ELIZABETH PINTO RIBEIRO	RUA ANHANGA	178	3/4/5		PARQUE AMAZONIA	56			
91658	CMEI OITO DE MARCO	PRACA CIVICA	AREA			SETOR CENTRAL	56			
94119	CMEI JARDIM AMERICA	RUA C. 145	AREA	FTE QD377		JARDIM AMERICA	56			
100852	CMEI RECANTO DA LUZ	RUA AMARAL	B	9/10 E 12		VILA LEGIONARIAS	56			
100853	CMEI BAIRRO ALTO DA GLORIA	AV. SAO LUIZ.	10	2		BAIRRO ALTO DA GLORIA	56			
100857	CEI LUZEIRO E CSA-TERRA FERTIL	RUA T. 15	3	AREA		SETOR SERRINHA	56			
109596	CMEI VILA REDENCAO-NAC	RUA JARDIM BOTANICO	AREA	AREA		VILA REDENCAO	56			
111752	CEI LUZEIRO E CSA-TERRA FERTIL	RUA ALMIRANTE BARROSO	AREA	AREA	520	JARDIM DA LUZ.	56			
116424	CMEI SETOR NORTE FERROVIARIO	RUA CONTORNO	1A	FTE QD 1		SETOR NORTE FERROVIARIO	56			
125553	INS S MONICA DE PRO E AS A INFANCIA	RUA 2071 UNIDADE 207	U.207	31-E		PARQUE ATENEU	56			
145678	CMEI PARQUE AMAZONIA-NAC	PRACA CELSO INACIO		AREA		PARQUE AMAZONIA	56			
853972	CENTRO ESPIRITUALISTA IRMÃOS DO CAMINHO	RUA C. 152	344	5/6	693	JARDIM AMERICA	56			
1089272	SECRETARIA MUNICIPAL DE EDUCACAO	RUA SANTA CRUZ	94A	8	AREA	SETOR PEDRO LUDOVICO	56			
1154528	CENTRO APOIO EDUC.COM J.C.E HUMILDE	AV. FERROVIARIOS	G	8		SETOR NORTE FERROVIARIO	56			
419	INSS	AV. ARAGUAIA	36	41/8	311	SETOR CENTRAL	60			
628	INSS/BENEFICIO	AV. GOIAS	5	41	371	SETOR CENTRAL	60			
958 7A. CSM		AV. PARANAIBA	112	47	1214	SETOR CENTRAL	60			

SANEAMENTO DE GOIÁS S/A - GER. DE NEG. CENTRO - SUP. COM. CENTRO
CONTROLE DE CONTAS DOS USUÁRIOS ESSENCIAIS

DISTRITO CENTRO									
CIDADE DE GOIÂNIA			LOGRADOURO				BAIRRO		
CONTA	NOME	QUADRA	LOTE	NUMRO	SETOR CENTRAL		SBCA		
1083	SEC. DE EDUCACAO CULTURA E ESPORTE	AREA	AREA		SETOR CENTRAL		60		
1087	SEC. DE EDUCACAO CULTURA E ESPORTE	AREA	AREA	02	SETOR CENTRAL		60		
1090	PROCURADORIA GERAL DO ESTADO	AREA	AREA	3	SETOR CENTRAL		60		
1110	SEC. DE EDUCACAO CULTURA E ESPORTE	AREA	AREA	226	SETOR CENTRAL		60		
1215	MUNICIPIO DE GOIANIA	16	22/16	130	SETOR CENTRAL		60		
1228	SECRETARIA DE ESTADO DA SAÚDE	65	45	311	SETOR CENTRAL		60		
1244	FUNDACAO IBGE	70	75	675	SETOR CENTRAL		60		
1251	SECRETARIA MUNICIPAL DE SAÚDE	20A	8	1774	SETOR AEROPORTO		60		
1272	SME-PROJOVEM	F14A	10	494	SETOR SUL		60		
1518	ACADEMIA GOIANA DE LETRAS	34	27	175	SETOR CENTRAL		60		
1839	SEC. DE EDUCACAO CULTURA E ESPORTE	47	7A16	133	SETOR CENTRAL		60		
1902	SUPERINT. DE ESP. ESCOLAR	66	E	53	SETOR CENTRAL		60		
1981	INSS	18	44	915	SETOR CENTRAL		60		
1983	SINE/SISTEMA NACIONAL DE EMPREGO	20	45	926	SETOR CENTRAL		60		
2680	POLICIA CIVIL DO ESTADO DE GOIAS	AREA	AREA	12	SETOR CENTRAL		60		
3097	ACS PM-BM/GO	137	28	145	SETOR CENTRAL		60		
3456	ASSOC.DOS MAGISTRADOS DO EST. GOIAS	F17	31	301	SETOR SUL		60		
4855	SUP. REG. DO INMETRO/SUR-01/GO	AREA	AREA		SETOR SUL		60		
4903	INSTITUTO HIST.GEOGRAFICO DE GOIAS	F16	1/45E43	455	SETOR SUL		60		
4925	NÚCLEO EST. DO MINISTÉRIO DA SAÚDE	F15	2/4/19	179	SETOR SUL		60		
4935	UNIVERSIDADE FEDERAL DE GOIAS	F21	96	32	SETOR SUL		60		
4980	POLICIA MILITAR DE GOIAS	F21	78	650	SETOR SUL		60		
5189	AG.GOIANA DE REG. CONTROLE E FISC.SERV.PUBLICO - AGR	F17	18	148	SETOR SUL		60		
6421	SECRETARIA DE ESTADO DA SAÚDE	AREA	AREA	5195	SETOR OESTE		60		
12467	POLICIA CIVIL DO ESTADO DE GOIAS	40	12		SETOR BUENO		60		
14285	POLICIA MILITAR DO ESTADO DE GOIAS	11	22	160	SETOR COIMBRA		60		
23517	POLICIA CIVIL DO ESTADO DE GOIAS	AREA	AREA	12	SETOR CENTRAL		60		
23914	GAMA DIAS - ADMINISTRACAO E PARTICIPACOES LTDA - EPP	D1	30	295	SETOR OESTE		60		
24525	S.M.S./JUNTA MEDICA	R2A	3	43/65	SETOR OESTE		60		
25360	SUPERINT. ADM.MINIST. FAZENDA GO/TO	F4	38/40	483	SETOR OESTE		60		
25495	INSS - INSTITUTO NACIONAL DO SEGURO SOCIAL	G2	33	384	SETOR OESTE		60		
26096	ORGANIZAÇÃO DAS VOLUNTÁRIAS DE GOIAS	19A	19	885	SETOR AEROPORTO		60		
26112	SECRETARIA DE ESTADO DA SAÚDE	26A	3	792	SETOR AEROPORTO		60		
42414	JUIZADO DA INFANCIA E JUVENTUDE	35	1A3	661	SETOR BUENO		60		
42489	SECRETARIA MUNICIPAL DE ASSISTENCIA SOCIAL	F19	74	614	SETOR SUL		60		
43926	SIME-CONSELHO MUNICIPAL DE EDUCAÇÃO	F23	91	721	SETOR SUL		60		
45716	TELECOMUNICACOES DE SAO PAULO	AREA	AREA	AREA	PARQUE DAS LARANJEIRAS		60		
46037	SECRETARIA MUNICIPAL DE ASSISTENCIA SOCIAL	F38	10		SETOR SUL		60		
46877	EMTI - RENASCE	AREA	FTE QD.68		SETOR BUENO		60		
47262	COMANDO GERAL CORPO BOMBEIROS	262	13		SETOR MARISTA		60		
51630	CIAMS JD. AMERICA	AREA	AREA		JARDIM AMERICA		60		

SANEAMENTO DE GOIÁS S/A - GER. DE NEG. CENTRO - SUP. COM. CENTRO
CONTROLE DE CONTAS DOS USUARIOS ESSENCIAIS

CIDADE DE GOIÂNIA			DISTRITO CENTRO				
CONTA	NOME	LOGRADOURO	QUADRA	LOTE	NUMRO	BAIRRO	SBCA
57117	TRIBUNAL REGIONAL DO TRABALHO DA 18ª REGIAO	AV. PORTUGAL	J14	7A9	935	SETOR MARISTA	60
57132	ORGANIZAÇÃO DAS VOLUNTÁRIAS DE GOIÁS	RUA T. 13	169	AREA	AREA	SETOR BUENO	60
58803	SECRETARIA MUNICIPAL DE TRÂNSITO	RUA LAUDELINO G. DE ALMEIDA	210	24/25		SETOR PEDRO LUDOVICO	60
62403	CENTRO COMUNITARIO DO CONJUNTO RESID. PARQUE ATENEU	RUA 2012 UNIDADE 201	U.201	AREA		PARQUE ATENEU	60
63818	FUNDAÇÃO NACIONAL DE SAUDE	RUA 67 A	141A	38/42	221A	SETOR NORTE FERROVIARIO	60
72749	DEFESA CIVIL (CORPO BOMBEIRO)	AV. FUED JOSE SEBBA	AREA	AREA		JARDIM GOIAS	60
77586	ORGANIZAÇÃO DAS VOLUNTÁRIAS DE GOIÁS	RUA T. 13	169A	15		SETOR BUENO	60
80739	TELECOMUNICAÇÕES DE SAO PAULO	RUA C. 159	278	18		JARDIM AMERICA	60
84654	SECRETARIA DE ESTADO DA CULTURA	RUA 23	67	17/21/23/	238	SETOR CENTRAL	60
92379	INSS	RUA PERIMETRAL	61	46A49		SETOR COIMBRA	60
93387	HEMOCENTRO	AV. ANHANGUERA	AREA	AREA	5195	SETOR OESTE	60
110755	AGENCIA GOIANA DEFESA AGROPECUARIA	RUA CIRCULAR	87	2	466	SETOR PEDRO LUDOVICO	60
118028	SECRETARIA MUNICIPAL DE EDUCAÇÃO	RUA C. 161	414	5		JARDIM AMERICA	60
127835	SEMMMA SECRETARIA M. AMBIENTE	RUA 27 UNIDADE 203	U.203	AREA F.GE		PARQUE ATENEU	60
140986	CORPO DE BOMBEIROS MILITAR GOIAS	RUA DOS BOMBEIROS	250	6		PARQUE AMAZONIA	60
141814	ASSOC. DOS OSTOMIZADOS DE GOIAS	RUA 56 A		CPU A		JARDIM GOIAS	60
167473	PREF. MUN. GOIANIA/S.M.T.	RUA S. 3	S5A	1		SETOR BELA VISTA	60
355793	FUNDAÇÃO MUNICIPAL	AL. BOTAFOGO	AREA	FTE QD109		SETOR PEDRO LUDOVICO	60
371115	CENTRO COMUNITARIO PQ. ATENEU I	RUA 2012 UNIDADE 201	AREA			PARQUE ATENEU	60
852814	ABRIGO DOS IDOSOS SÃO VICENTE DE PAULO	RUA B. 6	9		80	VILA AMERICANO DO BRASIL	60
860823	CENT. DE ASS. SOCIAL. POLICIA M.DE GO.	AV. GOIAS				SETOR NORTE FERROVIARIO	60
920348	POLICIA CIVIL DO ESTADO DE GOIAS	RUA 1012	34	37	416	SETOR PEDRO LUDOVICO	60
982072	DISTRITO SANITARIO ESP. INDIGENA	RUA PLANALTO	A1	11/12		JARDIM BELA VISTA	60
1016570	UCG/SOCIEDADE GOIANA DE CULTURA	RUA T. 3	171	34		SETOR BUENO	60
1042235	SEC. DE EDUCACAO CULTURA E ESPORTE	RUA DONA GERCINA B. TEIXEIRA	47		133	SETOR CENTRAL	60
1071149	FUNDAÇÃO PRO CERRADO	AV. H	AREA			JARDIM GOIAS	60
1094550	SECT/FUNDAÇÃO BANCO DE OLHOS	RUA CARAMURU	AREA	AREA		JARDIM DA LUZ	60
1094551	SECT/HOSP.MEM.BATISTA DO CENTENARIO	RUA PERIMETRAL	AREA	AREA		SETOR BUENO	60
1094554	SECT/STA CASA DE MISERIC. DE GOIANIA	RUA B. 6	AREA	AREA		VILA AMERICANO DO BRASIL	60
1164295	S. M. T.	AV. PORTUGAL	J6	48		SETOR OESTE	60
1180381	SEMMMA	RUA T. 15		FT. QD.133		SETOR BUENO	60
1183614	LOJA MAÇONICA LIBERDADE UNIÃO	AV. PARANAIBA	1110	63/116	986	SETOR CENTRAL	60
1208807	CMEI-MARILIZA	RUA JARINA		FT. Q.56		JARDIM MARILIZA	60
1210408	UABSF MARILIZA	AV. ARISTOTELES	29	8		JARDIM MARILIZA	60
1210411	UABSF MARILIZA	AV. ARISTOTELES	29	8		JARDIM MARILIZA	60
1235003	ADVOCACIA GERAL DA UNIÃO	RUA 10	F7	82/62		SETOR OESTE	60
1319816	ECT-DIR. REG. DE GOIAS	RUA 248 A	37B	34		SETOR COIMBRA	60
1453594	AGENCIA MUNICIPAL DO MEIO AMBIENTE	AV. DOS FLAMBOYANTS		ÁREA LAZE		PARQUE DAS LARANJEIRAS	60
1712690	1ª CIA DESTACAMENTO DO 9º BPM	RUA 44	AREA	AREA		SETOR NORTE FERROVIARIO	60
1749603	ABRIGO DOS IDOSOS SÃO VICENTE DE PAULO	RUA B. 6	9	ÁREA	80	VILA AMERICANO DO BRASIL	60
1749655	ASSOCIAÇÃO DOS IDOSOS SETOR SERRINHA	RUA T. 15	3	ÁREA		SETOR SERRINHA	60

SANEAMENTO DE GOIÁS S/A - GER. DE NEG. CENTRO - SUP. COM. CENTRO
CONTROLE DE CONTAS DOS USUÁRIOS ESSENCIAIS

CIDADE DE GOIÂNIA			DISTRITO CENTRO				
CONTA	NOME	LOGRADOURO	QUADRA	LOTE	NUMRO	BAIRRO	SBCA
1749689	APAE-ASSOCIAÇÃO DOS PAIS E AMIGOS DOS EXCEPCIONAIS DE GOIÂNIA	RUA PRES. COSTA E SILVA	RF	14		CHACARA DO GOVERNADOR	60
1749822	ASSOCIAÇÃO DOS PADRES E REG. E. DE A. I. POPULAR	RUA C. 149		FTE.QD287		JARDIM AMERICA	60
1749877	CTO.APOIO EDUC.COMUN.JESUS CRISTO É HUMILDADE	AV. FERROVIARIOS	G	8		SETOR NORTE FERROVIARIO	60
1749885	CORAE CENTRO DE ORIENT REABIL E ASSIST AO ENCEFALOPATA	RUA T. 3	168	7 A 10	200	SETOR BUENO	60
1749887	CENTRO DE REABILITAÇÃO SÃO PAULO APÓSTOLO	RUA C. 189	474	ÁREA		JARDIM AMERICA	60
1749968	CENTRO DE EDUCAÇÃO INFANTIL NOSSA SENHORA DE NAZARÉ	RUA C. 1 (CANADA)	ÁREA	1		JARDIM AMERICA	60
1749973	CRECHE SÃO JUDAS TADEU	RUA 242	71	20	132	SETOR COIMBRA	60
1749980	ESCOLA CRECHE SÃO DOMINGOS SÁVIO	RUA S. 6	S30	3		SETOR BELA VISTA	60
1750006	GRUPO PELA VIDA DE GOIÂNIA	RUA 24	77	30	224	SETOR CENTRAL	60
1750038	LAR DE JESUS/ESCOLA OFICINA A KARDEC	RUA DO RADIO AMADOR	11	20	212	SETOR COIMBRA	60
1750040	LAR ESPÍRITA FRANCISCA DE LIMA	RUA TRAVESSA E. BARSANULFO	F19	ÁREA	104	SETOR SUL	60
1750069	LAR PIO XII	RUA 2	G2	52/54/56	595	SETOR OESTE	60
1750085	CEI LUZEIRO E CSA-TERRA FERTIL	RUA C. 221	ÁREA	ÁREA		JARDIM AMERICA	60
1750089	MISSÃO RESGATE DA PAZ	RUA C. 34	10	14		JARDIM AMERICA	60
1750114	OBRAS SOCIAIS DA COLÔNIA ESPÍRITA NOSSO LAR	RUA PRES. COSTA E SILVA	ÁREA	ÁREA		PARQUE SANTA CRUZ	60
1750165	OBRAS SOCIAIS GPESP REGEN. CASA DOS BENEFÍCIOS	RUA VIELA DA BOTAFOGO		FTE.QD.36		SETOR PEDRO LUDOVICO	60
1750173	ORGANIZAÇÃO DAS VOLUNTÁRIAS DE GOIÁS	RUA T. 13	169	ÁREA		SETOR BUENO	60
1750175	INSTITUTO ESPÍRITA BATUÍRA DE SAÚDE MENTAL	RUA EURICO VIANA	B 44	ÁREA		JARDIM GOIAS	60
1750194	UNIÃO BRASILEIRA DE EDUCAÇÃO E ENSINO	AV. NICANOR DE FARIAS (AV. D)	G10	33	508	SETOR OESTE	60
1753172	ASSOCIACAO AGAPE	RUA 70	109		222	SETOR CENTRAL	60
1753400	SOCIEDADE BEM AVENTURADA IMELDA	RUA C. 187	467	14 A 21		JARDIM AMERICA	60
1753551	NAC - SETOR PEDRO LUDOVICO	RUA 1106	ÁREA	FT.QD.203		SETOR PEDRO LUDOVICO	60
1753558	CTO.COMUNITARIO-CONJ.ANHANGUERA	RUA CARAJAS	ÁREA	ÁREA		CONJUNTO ANHANGUERA	60
1753883	ONG + ACAO	AV. ANHANGUERA	74	5	5766	SETOR CENTRAL	60
2004239	CENTRO ESPIRITUALISTA IRMÃOS DO CAMINHO	RUA C. 152	344	5	719	JARDIM AMERICA	60
2029325	ARQUIDIOCESE DE GOIANIA	RUA SC. 18	9	8		PARQUE SANTA CRUZ	60
2232208	ASSOCIACAO DOS OFICIAIS DA RESERVA DA P MILITAR E DO CORPO DE BO	AV. GOIAS	ÁREA	ÁREA	9395	SETOR NORTE FERROVIARIO	60
25654	CORPO DE BOMBEIROS MILITAR GOIAS	RUA 29 A	ÁREA	ÁREA		SETOR AEROPORTO	61
23516	CORPO DE BOMBEIROS MILITAR GOIAS	RUA 66	ÁREA	ÁREA	253	SETOR CENTRAL	70
58558	BATALHAO DE POLICIA M. DE CHOQUE	RUA 1142	254	ÁREA		SETOR MARISTA	70
1666910	POLICIA MILITAR DO ESTADO DE GOIAS	RUA BR. 153	ÁREA	BR-153		JARDIM GOIAS	70

SANEAMENTO DE GOIÁS S/A - GER. DE NEG. CENTRO - SUP. COM. CENTRO
CONTROLE DE CONTAS DOS USUÁRIOS ESSENCIAIS

CIDADE DE GOIÂNIA			DISTRITO CENTRO				
CONTA	NOME	LOGRADOURO	QUADRA	LOTE	NUMRO	BAIRRO	SBCA
299	SERVICO SOCIAL DA INDUSTRIA-SESI	AV. ANHANGUERA	69	33/68	5440	SETOR CENTRAL	15
1510	JUSTICA FEDERAL/1º GRAU EM GOIAS	RUA 20	34	17	119	SETOR CENTRAL	15
5131	SUPERINTENDÊNCIA DO DNPM-GO/DF	RUA 84	F22	49/51/53	593	SETOR SUL	15
43048	PROCURADORIA REG DO TRABALHO-18º REGIAO	RUA T. 63 (TOMAZ T. LEITE)	572	13/17		SETOR NOVA SUICA	15
110734	INSS - INSTITUTO NACIONAL DO SEGURO SOCIAL	RUA 231	37B	18AE20A		SETOR COIMBRA	15
162151	TRIBUNAL REGIONAL DO TRABALHO DA 18ª REGIAO	RUA T. 1	T 22	1/2/3/23/		SETOR BUENO	15
950603	DEPAI-DELEG DE P.DE ATOS INFANTIS	RUA 72	AREA	AREA		JARDIM GOIAS	15
1457960	TRIBUNAL REGIONAL DO TRABALHO DA 18ª REGIAO	RUA T. 1	T22	7/22		SETOR BUENO	15
1528074	PROCURADORIA GERAL DE JUSTIÇA - GO	RUA 23	A12	11		JARDIM GOIAS	15
25	ESCOLA DO LEGISLATIVO	AL. DOS BURITIS	66	46	358	SETOR CENTRAL	16
705	INSTITUTO GOIANO DE RADIOLOGIA LTDA	AV. GOIAS	14	110/112	1028	SETOR CENTRAL	16
934	AG.GOIANA DE TRANSP. E OBRAS PUBLICAS	AV. PARANAIBA	117	AREA	1297	SETOR CENTRAL	16
983	EDUCANDARIO PARANAIBA	AV. PARANAIBA	64	132	317	SETOR CENTRAL	16
1132	INSTITUTO PRESBITERIANO DE EDUCACAO	RUA 68	109	13	121	SETOR CENTRAL	16
1221	TESE CURSOS DIRECIONADOS LTDA	AV. TOCANTINS	16	2/28A32	222	SETOR CENTRAL	16
1262	PROCURADORIA DA FAZENDA N EM GOIAS	RUA 1	4	13E15	48	SETOR CENTRAL	16
1514	JUSTICA FEDERAL/1º GRAU EM GOIAS	RUA 20	34	23	149	SETOR CENTRAL	16
1694	FUNDAÇÃO EDUCACIONAL DE GOIAS	RUA 23	27	74	690	SETOR CENTRAL	16
1782	ALTERNATIVA VESTIBULARES	RUA 24	58	101	723/7	SETOR CENTRAL	16
1851	GRUPO ESC GRACINDA LOURDES	RUA 27	64	2 A 6	13	SETOR CENTRAL	16
1863	COLEGIO MOISES SANTANA	RUA 27	64	7	271	SETOR CENTRAL	16
2163	SEC. DE EDUCACAO CULTURA E ESPORTE	RUA 4	AREA	AREA		SETOR CENTRAL	16
2305	COLEGIO SANTO AGOSTINHO	RUA 55	104		63	SETOR CENTRAL	16
2423	COLEGIO SANTO AGOSTINHO	RUA 56	104		63/22	SETOR CENTRAL	16
2469	CENTRO DE ESTUDOS DE ENFERMAGEM E NUTRICAO LTDA	RUA 58	103	4	36	SETOR CENTRAL	16
3195	PLANETA VESTIBULARES LTDA - ME	RUA 8	3	14	80	SETOR CENTRAL	16
4689	UNIAO B. DE ENSINO/COLEGIO MARISTA	RUA 143 A	D12A	13	109	SETOR MARISTA	16
4850	CENTRO EDUCATIVO PIAGET	RUA 142	56	15/16	506	SETOR MARISTA	16
5161	ASSOCIACAO B. DE EDUCACAO E CULTURA- ABEC	AV. 85	D12A	AREA	1140	SETOR MARISTA	16
5538	ASS SALGADO DE OLIVEIRA EDUC CULT	RUA 87	F25	58	460	SETOR SUL	16
5568	INSTITUTO MARIA AUXILIADORA	PRACA GERMANO RORIZ (CRUZEIRO)	AREA	AREA	275	SETOR SUL	16
6034	INSTITUTO REGER DE EDUCACAO CULTURA E TECNOLOGIA	RUA 94 (DR. OLINTO MANSON)	F13	2E4	34	SETOR SUL	16
6148	INSTITUTO EDUC. EMMANUEL	AV. CORA CORALINA	AREA	AREA	407	SETOR SUL	16
11613	COLEGIO ESTADUAL BANDEIRANTES	AV. T. 2	1	22A25		SETOR BUENO	16
11864	UNIP OBJETIVO	RUA T. 28	25	7/8/17/19	246	SETOR BUENO	16
12413	COLEGIO BATISTA GOIANO	RUA T. 47	27	12		SETOR BUENO	16
12462	ESCOLA POLIVALENTE T. H. SILVA	RUA T. 48	AREA	AREA		SETOR BUENO	16
12914	ESCOLA TÉCNICA DE CAMPINAS	RUA 203	AREA	AREA	1122	SETOR COIMBRA	16
14044	ESCOLA PRIMARIA MARIA BETANIA	RUA 250	30	67A69	657	SETOR COIMBRA	16
14239	ESC ESP HELENA ANTIPOFF	RUA 255	AREA	FTE Q 10	628	SETOR COIMBRA	16
14310	ESCOLA EST. 1 GRAU JK DE OLIVEIRA	RUA 260	16	AREA		SETOR COIMBRA	16

Anexo IV – Relação de bairros por região

SISTEMA MEIA PONTE

NUM	AGRUPAMENTO	CÓDIGO LISTA	1º dia	2º dia	3º dia	4º dia	5º dia	6º dia	7º dia	8º dia
01	MEIA PONTE NORTE	GRUPO 01								
02	MEIA PONTE OESTE	GRUPO 02								
03	MEIA PONTE SUDOESTE	GRUPO 03								
04	MEIA PONTE SUL	GRUPO 04								
05	MEIA PONTE – MAURO BORGES	GRUPO 05								

Legenda

	Abastecendo
	Em estabilização
	Interrompido

Observações:

- O plano de racionamento objetiva o atendimento das diretrizes da Resolução 110/2017 da AGR, para descrição das manobras operacionais de abastecimento e comunicação aos consumidores, na ocorrência de diminuição de vazão no Rio Meia Ponte, em função da crise hídrica.
- A área de influência do sistema Meia Ponte está dividida em 5 macrozonas, conforme disposição geográfica dos centros de reservação da SANEAGO e a localização dos bairros.
- Na primeira versão deste documento, a região do Meia Ponte Oeste não entraria no rodízio, no entanto após uma análise mais detalhada, concluiu-se a necessidade de inclusão dessa região. O Reservatório Mendanha, pertencente a essa região, deve ser preservado devido às características operacionais e topográficas de sua área de influência que, em caso de interrupção, enfrentaria dificuldades para reestabelecimento do abastecimento em prazo aceitável, prejudicando, assim a população local;
- O início de funcionamento do plano fica condicionado à redução de vazão no rio Meia Ponte, a partir da avaliação dos dados de monitoramento no ponto de Captação da SANEAGO, com divulgação prévia à população de 48 horas.
- Estão associadas estratégias de comunicação e campanha para uso racional da água durante o período de estiagem.
- A macrozona denominada Meia Ponte-Mauro Borges corresponde aos bairros que tiveram área de influência substituída pelo sistema Mauro Borges.

GRUPO 01 – MEIA PONTE NORTE

NUM	RESERVATÓRIO	CÓDIGO LISTA	1º dia	2º dia	3º dia	4º dia	5º dia	6º dia	7º dia	8º dia
01	RESERVATÓRIO FINSOCIAL APOIADO	ÁREA MP - R101								
02	RESERVATÓRIO FINSOCIAL ELEVADO	ÁREA MP - R102								
03	ALTO DO VALE ELEVADO	ÁREA MP - R103								
04	RESERVATÓRIO MUTIRÃO APOIADO	ÁREA MP - R104								
05	RESERVATÓRIO MUTIRÃO ELEVADO	ÁREA MP - R105								
06	RESERVATÓRIO CURITIBA	ÁREA MP - R106								
07	RESERVATÓRIO SÃO DOMINGOS I	ÁREA MP - R107								
08	RESERVATÓRIO SÃO DOMINGOS II APOIADO	ÁREA MP - R108								
09	RESERVATÓRIO SÃO DOMINGOS II ELEVADO	ÁREA MP - R109								
10	RESERVATÓRIO TRIUNFO ELEVADO	ÁREA MP - R110								
11	RESERVATÓRIO TRIUNFO APOIADO	ÁREA MP - R111								
12	RESERVATÓRIO PRIMAVERA ELEVADO	ÁREA MP - R112								
13	RESERVATÓRIO PRIMAVERA APOIADO	ÁREA MP - R113								
14	RESERVATÓRIO CRISTINA – ANTES DA VÁLVULA REDUTORA DE PRESSÃO	ÁREA MP - R114								
15	RESERVATÓRIO ORLANDO DE MORAIS	ÁREA MP - R115								
16	RESERVATÓRIO TERRA NOVA APOIADO	ÁREA MP - R116								
17	RESERVATÓRIO TERRA NOVA ELEVADO	ÁREA MP - R117								
18	RESERVATÓRIO MORUMBI APOIADO	ÁREA MP - R118								

GRUPO 02 – MEIA PONTE OESTE

NUM	RESERVATÓRIO	CÓDIGO LISTA	1º dia	2º dia	3º dia	4º dia	5º dia	6º dia	7º dia	8º dia
01	RESERVATÓRIO IPIRANGA	ÁREA MP - R201								
02	RESERVATÓRIO MENDANHA	ÁREA MP - R202								
03	RESERVATÓRIO TEMPO NOVO	ÁREA MP - R203								
04	RESERVATÓRIO PETRÓPOLIS	ÁREA MP - R204								
05	RESERVATÓRIO VERA CRUZ I ELEVADO	ÁREA MP - R205								
06	RESERVATÓRIO SÃO JOSÉ (VERA CRUZ III) APOIADO	ÁREA MP - R206								
07	RESERVATÓRIO SÃO JOSÉ ELEVADO	ÁREA MP - R207								
08	RESERVATÓRIO ELDORADO OESTE ELEVADO	ÁREA MP - R208								
09	RESERVATÓRIO ELDORADO OESTE APOIADO	ÁREA MP - R209								
10	RESERVATÓRIO MONTE PASCOAL APOIADO	ÁREA MP - R210								
11	RESERVATÓRIO MONTE PASCOAL ELEVADO	ÁREA MP - R211								
12	RESERVATÓRIO MAYSIA (PALMARES E D. IRIS)	ÁREA MP - R212								
13	RESERVATÓRIO LÍRIOS DO CAMPO	ÁREA MP - R213								
14	RESERVATÓRIO SOLAR VILLE	ÁREA MP - R214								
15	RESERVATÓRIO BUENA VISTA I	ÁREA MP - R215								
16	RESERVATÓRIO BUENA VISTA II APOIADO	ÁREA MP - R216								
17	RESERVATÓRIO BUENA VISTA II ELEVADO	ÁREA MP - R217								
18	RESERVATÓRIO JD. DO CERRADO I	ÁREA MP - R218								
19	RESERVATÓRIO JD. DO CERRADO II	ÁREA MP - R219								
20	RESERVATÓRIO JD. DO CERRADO III APOIADO	ÁREA MP - R220								
21	RESERVATÓRIO JD. DO CERRADO III ELEVADO	ÁREA MP - R221								
22	RESERVATÓRIO BERTIM BELCHIOR	ÁREA MP - R222								
23	RESERVATÓRIO CONDOMÍNIO DO LAGO	ÁREA MP - R223								
24	RESERVATÓRIO CAROLINA PARK	ÁREA MP - R224								

GRUPO 03 – MEIA PONTE SUDOESTE

NUM	RESERVATÓRIO	CÓDIGO LISTA	1º dia	2º dia	3º dia	4º dia	5º dia	6º dia	7º dia	8º dia
01	RESERVATÓRIO ATLÂNTICO APOIADO	ÁREA MP - R301								
02	RESERVATÓRIO NOVO HORIZONTE APOIADO	ÁREA MP - R302								
03	RESERVATÓRIO CANADÁ	ÁREA MP - R303								
04	RESERVATÓRIO VEREDA DOS BURITIS	ÁREA MP - R304								

GRUPO 04 – MEIA PONTE SUL

NUM	RESERVATÓRIO	CÓDIGO LISTA	1º dia	2º dia	3º dia	4º dia	5º dia	6º dia	7º dia	8º dia
01	RESERVATÓRIO GARAVELO APOIADO	ÁREA MP - R401								
02	RESERVATÓRIO GARAVELO ELEVADO	ÁREA MP - R402								
03	RESERVATÓRIO PARQUE SANTA RITA	ÁREA MP - R403								
04	RESERVATÓRIO BAIRRO CARDOSO APOIADO	ÁREA MP - R404								
05	RESERVATÓRIO BAIRRO CARDOSO ELEVADO	ÁREA MP - R405								
06	RESERVATÓRIO ESTRELA DO SUL E VERA CRUZ ELEVADO	ÁREA MP - R406								
07	RESERVATÓRIO ORIENTVILLE	ÁREA MP - R407								
08	RESERVATÓRIO SANTA FÉ APOIADO	ÁREA MP - R408								
09	RESERVATÓRIO SANTA FÉ ELEVADO	ÁREA MP - R409								
10	RESERVATÓRIO JD. LISBOA APOIADO	ÁREA MP - R410								
11	RESERVATÓRIO JD. LISBOA ELEVADO	ÁREA MP - R411								
12	RESERVATÓRIO FONTE DAS ESMERALDAS	ÁREA MP - R412								
13	RESERVATÓRIO REAL CONQUISTA ELEVADO	ÁREA MP - R413								
14	RESERVATÓRIO REAL CONQUISTA APOIADO	ÁREA MP - R414								

15	RESERVATÓRIO CAMPOS DOURADOS	ÁREA MP - R415								
16	RESERVATÓRIO VILA ROSA	ÁREA MP - R416								
17	RESERVATÓRIO VIENA APOIADO	ÁREA MP - R417								
18	RESERVATÓRIO VIENA ELEVADO	ÁREA MP - R418								
19	RESERVATÓRIO JARDIM HELVÉCIA	ÁREA MP - R419								
20	RESERVATÓRIO MORADA DOS PÁSSAROS	ÁREA MP - R420								
21	RESERVATÓRIO ALTO ORIENTE APOIADO	ÁREA MP - R421								
22	RESERVATÓRIO ALTO ORIENTE ELEVADO	ÁREA MP - R422								
23	RESERVATÓRIO PORTO DOURADO	ÁREA MP - R423								
24	RESERVATÓRIO PORTAL DO ORIENTE APOIADO	ÁREA MP - R424								
25	RESERVATÓRIO PORTAL DO ORIENTE ELEVADO	ÁREA MP - R425								
26	RESERVATÓRIO RECANTO DAS EMAS	ÁREA MP - R426								

GRUPO 05 – MEIA PONTE – MAURO BORGES

NUM	RESERVATÓRIO	CÓDIGO LISTA	1º dia	2º dia	3º dia	4º dia	5º dia	6º dia	7º dia
01	RESERVATÓRIO CRISTINA APOIADO - APÓS A VÁLVULA REDUTORA DE PRESSÃO	ÁREA MP - R28							
02	RESERVATÓRIO GUANABARA APOIADO (JUSANTE) – Aldeia do Vale	ÁREA MP - R29A							
03	RESERVATÓRIO GUANABARA – Zona Alta	ÁREA MP - R29B							
04	RESERVATÓRIO POMPEIA ELEVADO	ÁREA MP - R30							
05	RESERVATÓRIO ITATIAIA APOIADO	ÁREA MP - R31							
06	RESERVATÓRIO ITATIAIA ELEVADO	ÁREA MP - R32							
07	RESERVATÓRIO VALE DOS SONHOS	ÁREA MP - R67							

LISTA DE BAIRROS

GRUPO 01 – MEIA PONTE NORTE

RESERVATÓRIO FINSOCIAL APOIADO – ÁREA MP – R1

NUM	SETOR	DISTRITO	CÓDIGO
01	ACÁCIAS, RES. DAS	NORTE	395
02	ADÉLIA, VL.	OESTE	83
03	ALICE BARBOSA, RES.	LESTE	252
04	ALTO DO VALE, ST. (PARCIAL) QD's. 2 a 5, 7 a 18.	NORTE	369
05	ANCHIETA, VL.	OESTE	117
06	ANICUS, RES.	OESTE	185
07	ANTÔNIO BARBOSA, RES.	LESTE	313
08	BALNEÁRIO, RES.	NORTE	315
09	BALNEÁRIO MEIA PONTE, JD.	NORTE	139
10	BALNEÁRIO, PQ.	NORTE	377
11	BARRAVENTO, RES.	NORTE	345
12	BARRAVENTO, REC.	NORTE	346
13	BELVEDERE, JD.	NORTE	339
14	BOA VISTA, BR. (PARCIAL) QD's. 1 a 5, 9 a 20, 22, 30 a 43, 45 a 53	NORTE	277
15	BRISA DA MATA, RES.	NORTE	379
16	CAMARGO, RES. JARDIM	NORTE	331
17	CANAÃ, PQ.	OESTE	146
18	CANAÃ, VL.	OESTE	13
19	CANDIDA DE MORAES, ST.: 1,2 A,2B,3A,4,5A,5B,6A,6B,7, 8A,8B,9A,9B,10,11A, 11B, 12A, 12B, 13,14,15A,16,17,18 a 21, 44 a 49	NORTE	151
20	CAPUAVA, BR.(PARCIAL) QD's. 24 a 31, 34 a 37, 42 a 61, 75, 76, 77, 83	NORTE	147
21	CIDADE JARDIM (PARCIAL) QD's. 73, 74, 75, 211 a 221	OESTE	50
22	CELESTE.RES	OESTE	421
23	COLORADO, RES.	NORTE	282
24	COSTA VERDE, RES.	OESTE	490
25	CURITIBA III,(PARCIAL) JD. 102 a 157.	NORTE	192
26	CURITIBA IV, JD.	NORTE	224
27	FINSOCIAL, VL. (PARCIAL) QD's. QR15 a QR52.	NORTE	156
28	FLORES, PQ. DAS	NORTE	307
29	FLORESTA, BR. (PARCIAL) QD's. 24 a 29, 31 a 47, 51, 52	NORTE	279
30	FONTE NOVA, JD.	NORTE	342
31	FORTALEZA, COND.	NORTE	289
32	GOIÁ, BR.	OESTE	135
33	GOIANIA VIVA, RES.	OESTE	280
34	HELOU, JD.	NORTE	447
35	HORTENCIAS, RES. JARDIM	NORTE	328
36	HUGO DE MORAIS, 1 a 5.	NORTE	380
37	HUMAITA, RES.	NORTE	124
38	INDUSTRIAL JOAO BRAZ, CID.	OESTE	50
39	INDUSTRIAL MOOCA, BR. (PARCIAL) QD's. F, G, H, K, J, L, N	OESTE	145
40	IPÊ, JD.	NORTE	311
41	ITÁLIA, RES.	NORTE	364
42	JARDIM PARAGUASSU	NORTE	268
43	JARDIM SÃO PAULO	OESTE	179
44	JOAO BRAZ, PQ. INDUSTRIAL	OESTE	200
45	JOSE VIANDELLI, RES.	NORTE	453
46	LICARDINO NEY, RES.	NORTE	356
47	LUCY, VL.	OESTE	16
48	MANSÕES GOIANAS, ST.	NORTE	174
49	MANSÕES PARAISO, RES.	NORTE	402
50	MARIA DILCE, CH.	NORTE	133
51	MARIA LOUREÇO, RES.	NORTE	275
52	MARINGA, RES.	NORTE	281
53	MAÚA, VL. (PARCIAL) QD's. 1 a 29, 70, 71	OESTE	18
54	MIRABEL, JD.	OESTE	178

55	MIRANTE, RES.	NORTE	506
56	MORADA DO SOL, ST. (PARCIAL) QD's. 61, 62, 6, 54, 55, 6A, 6B, 6C, 8A, 8B, 8, 81, 78 a 80, 10A, 100, 1 a 5, 12, 12A, 134 a 142, 1 a 5, A a D, 10, 84 a 93, 6 a 8, 7A a 7D, 67, QR1 a QR4.	NORTE	173
57	MORADA DO SOL, ST. RECREIO (PARCIAL) QD's. 04 a 15, QR02 a QR04	NORTE	173
58	MORADA NOVA, CONJ.	OESTE	65
59	NAÇÕES, PQ. DAS	NORTE	169
60	NOSSA SENHORA DE FÁTIMA, BR.	OESTE	80
61	NOVA ESPERANÇA, JD. (PARCIAL) 1A, 1 a 10, 10A, 11 a 16, 16A, 17 a 22, 50 a 66, 66A, 66B, 66C, 67, 67B, 68, 69, 70.	NORTE	155
62	NOVO PLANALTO, ST.	NORTE	164
63	OESTE INDUSTRIAL, PQ. (PARCIAL) QD's. 1 a 86, 34-C, 34-B, 34-A, 87 a 94, 96, 97, 152, 109 a 124, 135, 136, 137, 138, 138A, 141, 152, 142.	OESTE	180
64	PAULO PACHECO, RES.	NORTE	461
65	PANORAMA, RES. RECREIO	NORTE	419
66	PANORAMA, ST. RECREIO	NORTE	287
67	PARQUE OESTE, RES.	OESTE	420
68	SETOR PERIM, 1, 2, 5, 6, 7.	NORTE	132
69	PRIVE NORTE, RES.	NORTE	230
70	PROGRESSO, ST. (PARCIAL) 39 a 45.	NORTE	81
71	RECANTO DO BOSQUE, RES.	NORTE	319
72	RIO BRANCO, CHAC.	NORTE	262
73	SANTA RITA, COND.	OESTE	177
74	SANTA RITA, VL.	OESTE	79
75	SÃO DOMINGOS, BR. (PARCIAL) QD's. 1 a 4, 7, 8,	NORTE	266
76	SERRAAZUL 1, RES.	OESTE	401
77	SUDOESTE , SETOR, (PARCIAL)	OESTE	76
78	STRELA DALVA, SIT. RECREIO (PARCIAL) QD's. 1 a 4, 7, 8, 4A, 4B, 4C, 4D, 4E 3A, 3B, 3C, 3D, 17, 18, 3/16A, 3/16, 3/15, 11, 6/12, 9, 15, 16, 17, 7D, 7C, 7A, 7B, 5A, 5B, 5C, 5D, 5E, 7A, 7B, 7C, 7D, 7, 7G, 7H, 8/10, 8/11, 8A, 8B, 8, 9/18, 8, 10, 10C, 10B, 7A, 12, 1 a 5, 7 a 9, 11 a 18, 16, 16/1, 16/2, 16/3, 16/4, 16/5, 16/7, 16/8, 16/9, 9, 9A, 8/9, 9/10, 9/9, 9/8, 11/4, 11, 17, 11A, 11B, 11C, 18, 13, 13A, 13B, 15, 4, 3.	NORTE	274
79	TREMENDÃO, PQ. (PARCIAL) QD's. 1 a 3, 212A a 212C, 159, 208A, 274B, 274A, 279, 272 a 279, 2, 5, 6, 7, 8, 10, 13A, 13B ,119, 215 a 217, 157, 158.	NORTE	189
80	TROPICAL VERDE, LOT.	OESTE	354
81	CONDOMÍNIO VALE DAS CARAÍBAS	NORTE	263
82	VISTA BELA, ST.	NORTE	295
83	VILA CRISTINA (PARCIAL) 1, 2, 3, 8, 9, 10, 11.	NORTE	134
84	VILA MARIA DILCE (PARCIAL) 1 a 9.	NORTE	133

RESERVATÓRIO FINSOCIAL ELEVADO – ÁREA MP – R2

NUM	SETOR	DISTRITO	CÓDIGO
01	ALTO DO VALE, ST. (PARCIAL) QD's. 1, 5, 7, 19 a 25	NORTE	369
02	MORADA DO SOL, SIT. RECREIO (PARCIAL) QD's. 180 a 183, 187, 18, 18B, 16, 16A, 16B, 191, 162, 163, 3, 156, 1, 207.	NORTE	173
03	FINSOCIAL : QR1A, QR1 A QR16, QR6A, QR6B, 20.	NORTE	156

RESERVATÓRIO ALTO DO VALE ELEVADO – ÁREA MP – R3

NUM	SETOR	DISTRITO	CÓDIGO
01	MORADA DO SOL, SIT. RECREIO (PARCIAL) QD's. 245 a 249, 252, 253, 225 a 228, 230, 220, 231, 204, 207, 206, 20, 204B, 222.	NORTE	173

RESERVATÓRIO MUTIRÃO APOIADO – ÁREA MP – R4

NUM	SETOR	DISTRITO	CÓDIGO
01	LIBERDADE, JD.	NORTE	171
02	MUTIRÃO II, VL.	NORTE	459

RESERVATÓRIO MUTIRÃO ELEVADO – ÁREA MP – R5

NUM	SETOR	DISTRITO	CÓDIGO
01	MARACANÃ, PARQUE	NORTE	172
02	GREEN PARK	NORTE	341
03	VILA MULTIRÃO I	NORTE	69

RESERVATÓRIO CURITIBA APOIADO – ÁREA MP – R6

NUM	SETOR	DISTRITO	CÓDIGO
01	CURITIBA I, JD.	NORTE	192
02	CURITIBA II, JD.	NORTE	222
03	CURITIBA III, JD. (PARCIAL) QD's. 90 A 102, 13 E 14.	NORTE	223
04	MORADA DO SOL, S. RECREIO; QD'S. 236, 238, 239, 237, 238B, 238 A, 23, 232, 211A, 21B 218, 21, 21A, 217, 214, 215, 23, 23A, 234, 19A, 197, 198, 199, 212 A 216, 218, 171, 17A, 168, 169, 170, 179, 178, 17A, 17B, 168, 169, 170, 179, 178, 17A, 17 B, 175, 17, 16, 7, 8, 9, 145, 144, 149, 149A, 149B, 15, 150, 13C, 13B, 13 A, 13D, 13E, 109, C.	NORTE	173
05	PARQUE TREMENDÃO; QD'S. 185/17, 249, 242, 242 A, 185, 186, 186, 187, 188, 189, 17, 241A, 241, 251, 252A, 183, 187, 182, 189, 198A, 189A, 190, 240, 252B, 239A, 253, 254A, 238, 254 B, 255, 256, 236, 235, 177, 192, 193, 257, 258, 259, 234, 233, 232, 260, 260A, 261, 176, 194, 195, 174, 197, 196, 197, 198, 262, 163A, 171, 170, 169, 200, 201, 202, 229B, 228C, 264, 227, 265, 168, 203, 226, 227, 199, 201, 266, 204, 204, 267B, 269, 268, 268, 205, 165, 168, 206, 207, 208B, 163, 271, 272, 208A, 273, 212A, 212C, 274B, 247, 248, 246, 185, 285B, 285B, 285A, 185B, 1, 2, 13B, 138, 1B, 19A, 138/5, 19B, 91, 90, 89, 93A, 93B, 94, 95, 88, 87, 86, 96, 97, 98, 85, 84, 83, 82, 100, 81, 80, 104, 137, 139, 136, 140, 102, 102A, 78, 77, 105, 106, 76, 74, 108, 73, 74, 108, 109A, 109, 132, 143A, 131, 132A, 110, 110, 5A, 5C, 5D, 5B, 1A, 113, 128, 148B, 150 A, 9, 8, 7, 6, 5, 1 A 19, 1A, 113, 120, 129B, 147A, 147B, 150A, 148A, 148B.	NORTE	189
06	ESTRELA DALVA, SIT. RECREIO (PARCIAL) QD's. A, B, C, 3/15, 1/5, 1/8, 1/7, 1A a 1E, 2C, 2B, 2, 2D, 2A, 2/15.	NORTE	274
07	SÃO CARLOS, BR. QD. 1.	NORTE	278
08	VITORIA, BR. DA (PARCIAL) QD's. 1 A 63	NORTE	265

RESERVATÓRIO SÃO DOMINGOS I APOIADO – ÁREA MP – R7

NUM	SETOR	DISTRITO	CÓDIGO
01	BOA VISTA, BR. (PARCIAL) QD's. 21, 23 a 29	NORTE	277
02	FLORESTA, BR. (PARCIAL) QD's 1 a 23, 25	NORTE	279
03	SÃO DOMINGOS, BR. (PARCIAL) QD's. 6, 8 a 51.	NORTE	266

RESERVATÓRIO SÃO DOMINGOS II APOIADO – ÁREA MP – R8

NUM	SETOR	DISTRITO	CÓDIGO
01	BOA VISTA, BR. (PARCIAL) QD's. 6 a 9, 42 a 45.	NORTE	277
02	FLORESTA, BR. (PARCIAL) QD's. 48 a 54, 60 a 65, 70 a 78, 70A, 70B	NORTE	279
03	SÃO CARLOS, BR. (PARCIAL) QD's. 2 a 36, 50 a 83.	NORTE	278
04	VITORIA, BR. DA (PARCIAL) QD's. 65 a 68	NORTE	265

RESERVATÓRIO SÃO DOMINGOS II ELEVADO – ÁREA MP – R9

NUM	SETOR	DISTRITO	CÓDIGO
01	BAIRRO FLORESTA (PARCIAL) 55 a 59, 66 a 69.	NORTE	279
02	SÃO CARLOS, BR. (PARCIAL) QD's. 35, 37 a 50, 52.	NORTE	278

RESERVATÓRIO TRIUNFO ELEVADO – ÁREA MP – R10

NUM	SETOR	DISTRITO	CÓDIGO
01	TRIUNFO I, RES. (PARCIAL) QD's. 19, 24 a 26, 32 a 44, 56A, 68, 73, 7A, 19A	GOIANIRA	32

RESERVATÓRIO TRIUNFO APOIADO – ÁREA MP – R11

NUM	SETOR	DISTRITO	CÓDIGO
01	TRIUNFO I, RES. (PARCIAL) QD's. 1 a 18, 20 a 23, 31, 45 a 55, 69 a 72, 75 a 130	GOIANIRA	32

RESERVATÓRIO PRIMAVERA ELEVADO – ÁREA MP – R12

NUM	SETOR	DISTRITO	CÓDIGO
01	PRIMAVERA, CJ. (PARCIAL) QD's 1 a 15, 5A, 17 a 37, 47 a 59, 107 a 124.	NORTE	256

RESERVATÓRIO PRIMAVERA APOIADO – ÁREA MP – R13

NUM	SETOR	DISTRITO	CÓDIGO
01	PRIMAVERA, CJ. (PARCIAL) QD's 16, 38 a 46, 60 a 16	NORTE	256
02	JARDIM VALE VERDE	NORTE	460

RESERVATÓRIO CRISTINA APOIADO ANTES DA VÁLVULA REDUTORA DE PRESSÃO – ÁREA MP – R27

NUM	SETOR	DISTRITO	CÓDIGO
01	ALTO DA BOA VISTA, RES. I e II	NORTE	106
02	ANGLO	NORTE	324
03	CAVEIRAS, FAZ	NORTE	229
04	CRISTINA, VL. PARCIAL 4 a 7, 12 a 18	NORTE	134
05	EMPRESARIAL, ST.	NORTE	257
06	FINSOCIAL, VL. (PARCIAL) QD's. 53 a 59, 56A, 57A, 59A, 59B, 53 a 59, 60A, 60 a 70, 73 a 77, 79 a 88, 50B, 75A, 78A, 84A, 90	NORTE	156
07	GUAREMA, RES.	NORTE	399
08	GRAMADO, JD.	NORTE	465
09	GRANJA CRUZEIRO DO SUL, QD'S A a J, O, P	NORTE	
10	GENTIL MEIRELES (PARCIAL) QD'S 1 a 33, 37, 38, 39, 44, 45, 46, 47	NORTE	227
11	HUGO MORAES, RES. (PARCIAL) QD'S 5A, 6 a 14	NORTE	380

12	INDUSTRIAL PEDRO ABRÃO ZONA	NORTE	241
13	ITAMARACÁ	NORTE	422
14	JARDIM SANTA CECILIA, RES.	NORTE	432
15	JOAO VAZ (PARCIAL) QD'S 1,2,3,60,61,63	NORTE	157
16	LAGO AZUL	NORTE	418
17	MARABÁ, ST.	NORTE	382
18	RESIDENCIAL MALIBU	NORTE	347
19	MARIA DILCE, VL.(PARCIAL) QD'S 9 a 25	NORTE	133
20	MORADA DO SOL, ST. (PARCIAL) QD's.1 a 9,15,15A, 16, 18, 30, 33, 42, 43, 43A,9A	NORTE	173
21	NOROESTE, ST.	NORTE	383
22	NOVA ESPERANÇA, JD. (PARCIAL) QD's. 101 a 146, 123B, 129A, 130A, 131A, 132A, 133A, A, 150 a 185, 170A, 183A, 184A	NORTE	155
23	PERIM,ST,QD'S 3,4,32,8 a 19,22 a 25,28,29,32	NORTE	132
24	PERIM , ST- EXTENSÃO	NORTE	435
25	PROGRESSO ST 20,21,22,30 a 37,12,14,15,16,17,18,38,39	NORTE	352
26	SEVENE, ST.	NORTE	176
27	SEN.ALBINO BOAVENTURA, RES.	NORTE	291
28	MORUMBI, RES.	NORTE	317

FINSOCIAL APOIADO / RESERVATÓRIO ORLANDO DE MORAIS (JUSANTE) – ÁREA MP – R68

NUM	SETOR	DISTRITO	CÓDIGO
01	ORLANDO MORAIS, RES.	LESTE	477
02	ANTONIO C. PIRES, RES.	LESTE	481

RESERVATÓRIO TERRA NOVA APOIADO – ÁREA MP – R69

NUM	SETOR	DISTRITO	CÓDIGO
01	RESIDENCIAL CAMPO BELO	NORTE	492

RESERVATÓRIO TERRA NOVA ELEVADO – ÁREA MP – R70

NUM	SETOR	DISTRITO	CÓDIGO
01	TERRA NOVA I, RES.	NORTE	445

RESERVATÓRIO MORUMBI APOIADO – ÁREA MP – R71

NUM	SETOR	DISTRITO	CÓDIGO
01	MORUMBI, PQ.	NORTE	503

GRUPO 02 – MEIA PONTE OESTE

RESERVATÓRIO IPIRANGA APOIADO – ÁREA MP – R14

NUM	SETOR	DISTRITO	CÓDIGO
1	AEROVIÁRIO, BR. DOS	NORTE	43
02	AURORA OESTE, VL.	OESTE	122
03	AURORA, VL.	OESTE	56
04	BETHEL, VL.	OESTE	110
05	CAPUAVA, BR. (PARCIAL) QD's. 100 a 134, 141 a 163, 1 a 23, 62 a 74, 78 a 82.	NORTE	147
06	CASTELO BRANCO I, CJ.	OESTE	17
07	CIDADE JARDIM	OESTE	50
8	CIDADE VERDE, RES. (PARCIAL) QD's. 5A, 6A, 5B, 5C, 5D, 6B, 6D, 4A, 4B, 4C, 7A, 7B, 7C, Q1, Q2	OESTE	385
9	ESPLANADA DO ANICUNS, BR.	NORTE	115
10	GUADALAJARA, CJ.	OESTE	19
11	INDUSTRIAL MOOCA, BR. (PARCIAL) QD's. C, D, E	NORTE	147
12	IPIRANGA, BR. (PARCIAL) QD's. 1 a 37, 40, 41, 42, 46, 47	OESTE	148
13	JOÃO VAZ, VL.	NORTE	157
14	LEBLON, JD.	OESTE	154
15	PAMPULHA, JD.	OESTE	376
16	PRIVÉ CAPUAVA, RES.	NORTE	332
17	RODOVIÁRIO, BR.	NORTE	31
18	RODOVIÁRIO, CJ.	NORTE	175
19	ROMILDO AMARAL, CJ.	OESTE	250
20	SANTA TEREZA, VL.	OESTE	111
21	SANTO AFONSO, VL.	OESTE	238
22	SÃO FRANCISCO, BR. (PARCIAL) QD's. 38 a 81	OESTE	149
23	SÃO JOSÉ, ST. (PARCIAL) QD's. 507, 514, 523 a 562, 564 a 574, 1, 2, 3, 509.	NORTE	68
24	SOL NASCENTE, ST.	OESTE	41
25	SUDOESTE, ST. (PARCIAL) QD's. 53 a 80	OESTE	76
26	VALE VERDE, JD.	NORTE	460

RESERVATÓRIO MENDANHA APOIADO – ÁREA MP – R15

NUM	SETOR	DISTRITO	CÓDIGO
01	14 BIS, RES.	OESTE	338
02	ANA DE MORAES, RES.	OESTE	186
03	ANHANGUERA, COND.	OESTE	384
04	ARAGUAIA PARK	OESTE	299
05	BARRA DA TIJUCA, ST.	OESTE	436
06	BEATRIZ NASCIMENTO, RES.	OESTE	276
07	BONANZA, JD.	OESTE	413
08	CANDIDA DE MORAES, ST. QD. 41.	NORTE	151
09	CAPUAVA, BR. (PARCIAL) QD's. 32, 33, 38, 39, 40 E 41.	NORTE	147
10	CAROLINA PARK, LOT.	OESTE	434
11	CAROLINA PARK EXT.	OESTE	514
12	CIDADE VERDE, RES. (PARCIAL) QD's 1A, 2A, 2B, 3A, 3B	OESTE	385
13	CLARISSA, RES.	OESTE	64
14	DEZOPI, RES	OESTE	424
15	DOM RAFAEL, RES.	OESTE	201
16	IMPERIAL, JD.	OESTE	480
17	INDUSTRIAL PAULISTA, PQ.	OESTE	150

18	IPIRANGA, BR. (PARCIAL) QD's. 3, 38, 39, 48 a 54, 58 a 78, 82 a 97, C	OESTE	148
19	JARDIM DAS OLIVEIRAS, COND.	OESTE	448
20	JOÃO VAZ, VL. (PARCIAL) QD 4	NORTE	157
21	LAGO, COND. DO (PARCIAL) QD's. 1 a 24, 29, 30, 35	OESTE	125
22	LONDON PARK, RES.	OESTE	321
23	LORENA PARK	OESTE	237
24	LUANA PARK, RES.	OESTE	300
25	MANSÕES ROSAS DE OURO, CHAC.	NORTE	245
26	MENDANHA, RES.	OESTE	450
27	NAÇÕES, ST. DAS	OESTE	288
28	NOVA AURORA, RES.	OESTE	426
29	NOVA ESPERANÇA, JD. (PARCIAL) QD's. 1A, 10A, 16A, 1 a 22, 50 a 70, 66A a 66C, 67B	NORTE	155
30	NUNES DE MORAES, RES.	OESTE	78
31	PARQUE PARAISO	OESTE	302
32	PETROPOLIS, JD. (PARCIAL) QD's. 1 a 17, 5A, 8A, 24, 24A, 26 a 28, 28A, 35, 35A, 38, 40, 41, 43, 103, 108, 115 a 137	OESTE	153
33	PILAR DOS SONHOS, RESID.	OESTE	423
34	PARQUE MENDANHA, RES.	OESTE	466
35	PORTAL DO SOL MENDANHA	LESTE	137
36	PORTINARI, RES.	OESTE	404
37	REAL, JD.	OESTE	482
38	RECREIO SAO JOAQUIM, CH. DE	OESTE	246
39	REGINA, VL.	OESTE	158
40	ROSAS, JD. DAS. (PARCIAL) QD's 03, 04, 08, 09, 10, 19, 20	OESTE	393
41	SANTOS DUMONT, ST.	OESTE	152
42	SÃO BERNARDO, RES.	OESTE	437
43	SÃO FRANCISCO, BR. (PARCIAL) QD's. 1 a 36	OESTE	149
44	SOLANGE PARK, ST.	OESTE	303
45	SOLANGE PARK I, ST.	OESTE	296
46	SOLANGE PARK II, ST.	OESTE	297
47	SOLANGE PARK III, ST.	OESTE	298
48	VERA CRUZ I a VII, CJ. (PARCIAL) QD's. QI14 a QI19, QR13 a QR28, QR33 a QR43, QC1 a QC10, QC15 a QC20, CL5 a CL15	OESTE	59
49	VIDA NOVA	OESTE	330
57	VILLAGE MARINGA, RES.	OESTE	286

RESERVATÓRIO TEMPO NOVO – ÁREA MP – R16

NUM	SETOR	DISTRITO	CÓDIGO
01	TEMPO NOVO, RES.	OESTE	361
02	TROPICAL VILLE, RES.	OESTE	362

RESERVATÓRIO PETRÓPOLIS – ÁREA MP – R17

NUM	SETOR	DISTRITO	CÓDIGO
01	PETRÓPOLIS, JD.	OESTE	153
02	PETROPOLIS, RES. (PARCIAL) QD's. C, D, 25A, 19A, F, 18 a 23, 25, 29 a 34, 36, 42, 43, 49, 50, 52 a 56. 59 a 61, 63 a 70 109 a 144	OESTE	188

RESERVATÓRIO VERA CRUZ I ELEVADO – ÁREA MP – R18

NUM	SETOR	DISTRITO	CÓDIGO
01	DO LAGO, COND. 2ª, 3ª ETAPA	OESTE	125
02	JUNQUEIRA, RES.	OESTE	373
03	VERA CRUZ I, CONJUNTO (PARCIAL) QD's. QR-1 a QR-12, QCL-1 a QCL4, QI-1 a QI3, QD's. 1.1, 1.2, 1.3, 2.1.	OESTE	59

RESERVATÓRIO SÃO JOSÉ (VERA CRUZ III) – ÁREA MP – R19

NUM	SETOR	DISTRITO	CÓDIGO
01	ELDORADO OESTE, PQ. (PARCIAL) QD's. 1 a 6, 11, 13, 14, 15	OESTE	290
02	PRIMAVERA, RES.	OESTE	351
03	SÃO JOSÉ, JD. (PARCIAL) QD's. 18, 19, 22 a 30, 35	OESTE	446
04	VERA CRUZ II, CJ. (PARCIAL) QD's. QR - 163 a 186, 154 a 164	OESTE	59
05	YTAPUÃ, RES.	OESTE	425

RESERVATÓRIO SÃO JOSÉ ELEVADO – ÁREA MP – R20

NUM	SETOR	DISTRITO	CÓDIGO
01	SÃO JOSÉ, JD (PARCIAL) QD's.1 a 17, 20 a 23, 30 a 46	OESTE	446

RESERVATÓRIO ELDORADO OESTE ELEVADO – ÁREA MP – R21

NUM	SETOR	DISTRITO	CÓDIGO
01	ELDORADO OESTE, PQ. (PARCIAL) QD's 24 a 29, 36 a 41	OESTE	290

RESERVATÓRIO ELDORADO OESTE APOIADO – ÁREA MP – R22

NUM	SETOR	DISTRITO	CÓDIGO
01	ELDORADO OESTE, PQ. (PARCIAL) QD's 9, 10, 12 a 23, 30 a 35 CONJ. PREFEITURA QD's.1, 2 e 3	OESTE	290

RESERVATÓRIO MONTE PASCOAL APOIADO – ÁREA MP – R23

NUM	SETOR	DISTRITO	CÓDIGO
01	MONTE PASCOAL, RES. QD's.1 a 10, 12, 17 a 29	OESTE	438

RESERVATÓRIO MONTE PASCOAL ELEVADO – ÁREA MP – R24

NUM	SETOR	DISTRITO	CÓDIGO
01	MONTE PASCOAL, RES. QD's 7, 8, 11 a 17, 27 a 29	OESTE	438

RESERVATÓRIO MAYSIA APOIADO – ÁREA MP – R25A

NUM	SETOR	DISTRITO	CÓDIGO
01	Bandeirantes, RECREIO	OESTE	243
02	Buritis, PQ. DOS	OESTE	73
03	Dona Iris II, CJ.	TRIND	318
04	Dona Iris I, CJ.	TRIND	12
05	Luz, JD. DA	TRIND	360
06	Maysa, St. (maysa 1, Maysa 2, maysa 3).	TRIND	309
07	MAYSIA, St. - EXTENSÃO	OESTE	248
08	RECANTO DAS GARÇAS	OESTE	397
09	Renata Park	TRIND	330
10	Rio Vermelho, Cond.	TRIND	331

RESERVATÓRIO LÍRIOS DO CAMPO – ÁREA MP – R46

NUM	SETOR	DISTRITO	CÓDIGO
01	LÍRIOS DO CAMPO, RES.	OESTE	387

RESERVATÓRIO SOLAR VILLE – ÁREA MP – R48

NUM	SETOR	DISTRITO	CÓDIGO
01	BOSQUE DOS BURITIS, RES.	OESTE	462
02	CARLA CRISTINA, RES.	OESTE	428
03	PARK SOLAR, RES.	OESTE	318
04	SOLAR VILLE, RES.	OESTE	427

RESERVATÓRIO BUENA VISTA I APOIADO – ÁREA MP – R49

NUM	SETOR	DISTRITO	CÓDIGO
01	BUENA VISTA IV, RES. (PARCIAL) QD's. 73 a 76, 79 a 111	OESTE	473
02	BUENA VISTA III, RES. (PARCIAL) QD's. 41, 48, 49 a 72	OESTE	473

RESERVATÓRIO BUENA VISTA II APOIADO – ÁREA MP – R50

NUM	SETOR	DISTRITO	CÓDIGO
01	BUENA VISTA III, RES. (PARCIAL) QD's. 32 A 47, 48	OESTE	473
02	BUENA VISTA IV, RES. (PARCIAL) QD's 77, 78	OESTE	473
03	BUENA VISTA II, RES. (PARCIAL) QD's. 27 a 31, C1. C2	OESTE	473
04	BUENA VISTA I, RES. (PARCIAL) QD's. 13 a 26	OESTE	473

RESERVATÓRIO BUENA VISTA II ELEVADO – ÁREA MP – R51

NUM	SETOR	DISTRITO	CÓDIGO
01	BUENA VISTA I, RES. (PARCIAL) QD's. 1 a 12	OESTE	473

RESERVATÓRIO JD. DO CERRADO I APOIADO – ÁREA MP – R52

NUM	SETOR	DISTRITO	CÓDIGO
01	JARDIM DO CERRADO I, RES. (PARCIAL) QD's 1, 2, 7 a 10, 14 a 17	OESTE	467
02	JARDIM DO CERRADO II, RES.	OESTE	469
03	JARDIM DO CERRADO III, RES. (PARCIAL) QD's. 1, 17, 26, 30 a 33	OESTE	470
04	MUNDO NOVO, RES. (PARCIAL) QD's. 1, 2, 3, 16 a 30	OESTE	520

RESERVATÓRIO JD. DO CERRADO II APOIADO – ÁREA MP – R53

NUM	SETOR	DISTRITO	CÓDIGO
01	JARDIM DO CERRADO I, RES. (PARCIAL) QD's. 3 a 6, 11, 12, 13, 18 a 22	OESTE	467
02	JARDIM DO CERRADO III, RES. (PARCIAL) QD's. 8, 9, 10, 12, 14 a 20, 24, 25	OESTE	470
03	JARDIM DO CERRADO IV, RES. (PARCIAL) QD's. 33, 34	OESTE	471
04	MUNDO NOVO III, RES. (PARCIAL) QD's. 1, 10 a 16	OESTE	468

RESERVATÓRIO JD. DO CERRADO III APOIADO – ÁREA MP – R54

NUM	SETOR	DISTRITO	CÓDIGO
01	JARDIM DO CERRADO III, RES. (PARCIAL) QD's. 5, 6, 7, 11, 12	OESTE	470
02	JARDIM DO CERRADO IV, RES. (PARCIAL) QD's. 1 a 23, 26 a 33	OESTE	471

NUM	SETOR	DISTRITO	CÓDIGO
03	JARDIM DO CERRADO VI, RES. (PARCIAL) QD's. 4 a 8, 12 a 15	OESTE	510
04	JARDIM DO CERRADO VII, RES. (PARCIAL) QD's. 1, 2, 5, 6	OESTE	485
05	NOVO MUNDO III, RES. (PARCIAL) QD's. 2 a 6, 8, 9	OESTE	468

RESERVATÓRIO JD. DO CERRADO III ELEVADO – ÁREA MP – R55

NUM	SETOR	DISTRITO	CÓDIGO
01	JARDIM DO CERRADO VI, RES. (PARCIAL) QD's. 9, 10, 11	OESTE	510
02	JARDIM DO CERRADO VII, RES. (PARCIAL) QD's. 9, 10, 13, 14, 19 a 38	OESTE	485

RESERVATÓRIO BERTIM BELCHIOR – ÁREA MP – R65

NUM	SETOR	DISTRITO	CÓDIGO
01	BERTIM BELCHIOR I e II, RES.	OESTE	494
02	PORTAL DOS IPES I, RES.	OESTE	412
03	PORTAL DOS IPES II, RES.	OESTE	513
04	PORTAL DOS IPES III, RES.	OESTE	

GRUPO 03 – MEIA PONTE SUDOESTE

RESERVATÓRIO ATLÂNTICO APOIADO – ÁREA MP – R26

NUM	SETOR	DISTRITO	CÓDIGO
01	ALPES, VILA	OESTE	120
02	ALVORADA, VILA	OESTE	12
03	AMERICA, JD. (PARCIAL) QD's. 263 a 383, 389 a 404, 410 a 446	CENTRO	30
04	ANA LÚCIA, JD.	OESTE	119
05	ANHANGUERA, BR.	OESTE	162
06	ANHANGUERA I, PQ.	OESTE	196
07	ANHANGUERA II, PQ.	OESTE	197
08	AQUARIUS, RES.	OESTE	411
09	ATLANTICO, JD. (PARCIAL) QD'S 1 a 92 e 99 a 111	OESTE	44
10	BELA, VL	OESTE	46
11	BUENO, ST. (PARCIAL) QD's. 136 a 138	CENTRO	29
12	CACHOEIRA DOURADA, CJ.	OESTE	24
13	CELINA PARK, ST.	OESTE	182
14	ELDORADO, RES.	OESTE	272
15	EUROPA, JD.	OESTE	22
16	FAIÇALVILLE, ST. (PARCIAL) QD's. 1, 18 a 45, 96 a 131, 152 a 160, 201 a 236	OESTE	126
17	FLORENÇA, JD.	OESTE	322
18	FLORIDA, RES	OESTE	463
19	GRANVILLE, RES.	OESTE	323
20	ILDA, BR.	APG	
21	JARDIM BOA, VL.	OESTE	121
22	LUCIANA CONDOMINIO, VL.	OESTE	181
23	MARIANA, VL.	APG	
24	MAUA, VL. (PARCIAL) QD's. 30 a 40	OESTE	118
25	MONTE CARLO, CJ. RESIDENCIAL	OESTE	219
26	MÔNACO, JARDINS	APG	
27	NOVO HORIZONTE, ST. (PARCIAL) PARTE ALTA QD's. 8 a 25	OESTE	20
28	OESTE INDUSTRIAL, PQ. (PARCIAL) QD's. 95, 98 a 108, 124 a 134, 143 a 151, 155 a 164	OESTE	180
29	PLANALTO, JD.	OESTE	75
30	PORTO SEGURO, RES.	OESTE	340
31	PRESIDENTE, JD. (PARCIAL) QD's. 1 a 12	OESTE	215
32	RECREIO FUNCIONÁRIOS PÚBLICOS, ST.	OESTE	244
33	REZENDE, VL.	OESTE	161
34	RIO FORMOSO, COND.	OESTE	184
35	ROSA, VL (PARCIAL) QD's. 23 a 94	OESTE	82
36	SANTA FÉ, CONJ. RESIDENCIAL	APG	
37	SONIA MARIA, JD.	OESTE	370
38	Sudoeste, ST. (parcial) Qd's. 84 a 89, 93 a 98, 101 a 107, 110 a 115, 118, 119, 122 a 130, 133 a 143, 146 a 204	OESTE	76
39	TANCREDO NEVES, JD.	OESTE	194
40	Ulisses Guimarães, ST.	OESTE	193
41	UNIÃO, ST.	OESTE	15
42	VILLAGE VENEZA	OESTE	400
43	VERA CRUZ II, CIDADE (PARCIAL) QD's 147 a 154, 180 a 188, 196 a 198	APG	
44	Vereda dos buritis, RES. (PARCIAL) qd's. 1 a 13	OESTE	353
45	Aquarius 2, RES.	OESTE	411
46	VILA BOA, JD. (PARCIAL) QD's. 1 a 44, 45 a 66	OESTE	121

RESERVATÓRIO NOVO HORIZONTE APOIADO – ÁREA MP – R56

NUM	SETOR	DISTRITO	CÓDIGO
01	NOVO HORIZONTE, ST. (PARTE BAIXA) QD's. 26 a 103.	OESTE	20

GRUPO 04 – MEIA PONTE SUL

RESERVATÓRIO GARAVELO APOIADO – ÁREA MP – R33

NUM	SETOR	DISTRITO	CÓDIGO
01	ALPHAVILLE, JD.	OESTE	271
02	ALPHAVILLE RESIDENCIAL	OESTE	249
03	BARCELONA, RES.	OESTE	226
04	BURITI SERENO, ST. (PARCIAL) QD's. 102 a 135, 146 a 182, 186 a 197, 154A, 178B, 178	APG	58
05	CARAVELAS, JD. (PARCIAL) QD's. 30, 31, 33 a 43, 45 a 66	OESTE	359
06	CARDOSO, BR. (PARCIAL) QD's. 1, 16C, 16B, 16A, 16	APG	-
07	FAIÇALVILLE III E IV, ST. (PARCIAL) QD's. 2, 4, 6, 7, 9, 11, 12, 14, 16, 17, 46 a 95, 132 a 151, 161, 162, 169 a 183, 189 a 192	OESTE	126
08	FIDELIS, RES.	OESTE	314
09	FLAMINGO, RES.	OESTE	386
10	FLORES DE GOIAS, RES.	OESTE	508
11	FORTIVILLE, RES.	OESTE	405
12	FORTE VILLE EXT.	OESTE	285
13	GARAVELO B, ST.	OESTE	388
14	GARAVELO, ST. (PARCIAL) QD's. 1 a 35, 126 a 158, 161 a 168	APG	
15	GARAVELO RESIDENCIAL PARK, ST.	APG	
16	GARDENIA, RES.	OESTE	474
17	GOIÂNIA PARK SUL (PARCIAL) QD's. 34 a 38, 48 a 56	APG	
18	HELVÉCIA, JD. (PARCIAL) QD's. 1 a 23, 42 a 63, 96, 97, 98 a 113	APG	65
19	MADRI, JDS. (PARCIAL) QD's 1 a 15, 21 a 33	OESTE	398
20	ORIENTE VILLE (PARCIAL) QD's. 2 a 23	OESTE	358
21	PAINEIRAS, PQ. DAS	OESTE	378
22	PILARES DE GOIAS, RES.	OESTE	
23	PRESIDENTE, JD. (PARCIAL) – EXCETO QD's. 1 a 12	OESTE	215
24	RIO VERDE, RES.	OESTE	255
25	SANTA FÉ, RES. (PARCIAL) QD's. 1 a 13, 18, 16, 25, 24 a 29, 42, 23 a 34, 36 a 38	OESTE	86
26	SANTA RITA, ST. (PARCIAL) QD's. 7A, 7B, 7C, 3, 4, 4B, 3B, 3A, 1, 2	OESTE	366
27	SEVILHA, RES.	OESTE	440
28	TRES MARIAS, RES.	OESTE	439

RESERVATÓRIO GARAVELO ELEVADO – ÁREA MP – R34

NUM	SETOR	DISTRITO	CÓDIGO
01	AEROPORTO SUL, ST. (PARCIAL) QD's. 18 a 47	APG	
02	AMIM CAMARGO, COND.	OESTE	357
03	ANA CLARA, RES.	OESTE	430
04	ANDREIA, COND.	OESTE	390
05	BALIZA, CJ.	OESTE	419
06	BANDEIRANTES, ST. DOS	APG	
07	BELO HORIZONTE, ST.	APG	
08	CARAÍBAS, RES.	APG	
09	CARAVELAS, JD. (PARCIAL) QD's. 1 a 29, 32, 40, 44	OESTE	359
10	CRISTINA, COND.	OESTE	391
11	DOURADOS, COND. DOS	OESTE	367
12	ESMERALDAS, COND. DAS (PARCIAL) QD's 1 a 50	OESTE	389
13	GARAVELO B, ST. (PARCIAL) QD's. 35 a 39, 46 a 53, 55 a 81	OESTE	388
14	GRAJAÚ, ST.	OESTE	128
15	ILHAS DO CARIBE, RES.	OESTE	493
16	IPANEMA, JD.	OESTE	408
17	ITAIPU, JD. (PARCIAL) – EXCETO QD's. 14 a 24	OESTE	337

18	ITAIPÚ, RES.	OESTE	414
19	ITAIPU I, RES.	OESTE	488
20	JARDINS LISBOA	OESTE	
21	MADRI, JDS. (PARCIAL) QD's. 16, 17, 18, 19, 20	OESTE	398
22	NORTE SUL, RES.	APG	
23	ORTÊNCIAS, JD.	APG	
24	PÔR DO SOL, RES.	APG	
25	REAL CONQUISTA, RES. (PARCIAL) QD's 64 a 74 (AO LADO RES. ITAIPU)	OESTE	305
26	SERRA DAS BRISAS, ST. RESIDENCIAL	APG	
27	TROPICAL, JD. (PARCIAL) QD's. 13 a 62	APG	62

RESERVATÓRIO SANTA RITA – ÁREA MP – R35

NUM	SETOR	DISTRITO	CÓDIGO
01	PARQUE SANTA RITA, CJ.	OESTE	242
02	SOLAR SANTA RITA	OESTE	441
03	VILLAGE SANTA RITA I e II, RES.	OESTE	270

RESERVATÓRIO BAIRRO CARDOSO APOIADO – ÁREA MP – R36

NUM	SETOR	DISTRITO	CÓDIGO
01	CARDOSO I, BR. (PARCIAL) QD's. 19 a 42	APG	
02	CARDOSO, BR. (PARCIAL) QD's. 102 à 119	APG	
03	HELVÉCIA, JD. (PARCIAL) QD's. B à T	APG	

RESERVATÓRIO BAIRRO CARDOSO ELEVADO – ÁREA MP – R37

NUM	SETOR	DISTRITO	CÓDIGO
01	CARDOSO I, BR. (PARCIAL) QD's 1 a 18	APG	

RESERVATÓRIO ESTRELA DO SUL ELEVADO (VIA RES. CARDOSO) – ÁREA MP – R38

NUM	SETOR	DISTRITO	CÓDIGO
01	ESTRELA DO SUL, CONJ.	APG	

RESERVATÓRIO ORIENTVILLE – ÁREA MP – R39

NUM	SETOR	DISTRITO	CÓDIGO
01	Aritana, COND.	OESTE	442
02	BOTÂNICO, JD. (PARCIAL) – EXCETO qd. 53	OESTE	334
03	BURITIS, ch. dos	OESTE	507
04	Center ville, RES. (PARCIAL) – EXCETO qd's 1 e 2	OESTE	85
05	DELA PENNA, RES.	OESTE	306
06	DELLA PENNA EXTENSÃO, RES.	OESTE	484
07	Eli Forte, Jd.	OESTE	301
08	Eli Forte, RES.	OESTE	449
09	KATIA, RES.	OESTE	381
10	Marques de Abreu, Jd.	OESTE	444
11	Moinho dos Ventos, LOT.	OESTE	199
12	Ponta Negra, RES.	OESTE	123
13	PORTAL SANTA RITA, RES.	OESTE	525
14	Rio Branco, COND.	OESTE	443
15	Rio Verde, RES.	OESTE	255
16	RIZZO, VILA	OESTE	359
17	Solar Bougainville, RES.	OESTE	187
18	TALISMÃ, RES.	OESTE	454
19	VILLAGE SANTA RITA III E IV, RES.	OESTE	476

RESERVATÓRIO CANADA – ÁREA MP – R40

NUM	SETOR	DISTRITO	CÓDIGO
01	CANADA, RES.	OESTE	350

RESERVATÓRIO VEREDAS DOS BURITIS – ÁREA MP – R41

NUM	SETOR	DISTRITO	CÓDIGO
01	VEREDA DOS BURITIS I, RES.	OESTE	353

RESERVATÓRIO SANTA FÉ APOIADO – ÁREA MP – R42

NUM	SETOR	DISTRITO	CÓDIGO
01	SANTA FÉ, RES. (PARCIAL) QD's 14, 15, 17, 19, 20 a 24, 30, 31, 43 a 102	OESTE	86

RESERVATÓRIO JD. LISBOA ELEVADO – ÁREA MP – R47

NUM	SETOR	DISTRITO	CÓDIGO
01	LISBOA, JDS.	OESTE	458

RESERVATÓRIO FONTE DAS ESMERALDAS APOIADO – ÁREA MP – R57

NUM	SETOR	DISTRITO	CÓDIGO
01	ESMERALDAS, COND. DAS (PARCIAL) QD's. 67 a 83	OESTE	389

RESERVATÓRIO FONTE DAS ESMERALDAS ELEVADO – ÁREA MP – R58

NUM	SETOR	DISTRITO	CÓDIGO
01	ESMERALDAS, COND. DAS (PARCIAL) QD's. 51 a 66	OESTE	389

RESERVATÓRIO REAL CONQUISTA ELEVADO – ÁREA MP – R59

NUM	SETOR	DISTRITO	CÓDIGO
01	REAL CONQUISTA, RES. (PARCIAL) QD's. 1 a 48	OESTE	305

RESERVATÓRIO REAL CONQUISTA APOIADO – ÁREA MP – R60

NUM	SETOR	DISTRITO	CÓDIGO
01	REAL CONQUISTA, RES. (PARCIAL) QD's. 49 a 63, 52A	OESTE	305

RESERVATÓRIO CAMPOS DOURADOS – ÁREA MP – R61

NUM	SETOR	DISTRITO	CÓDIGO
01	CAMPOS DOURADOS, RES.	OESTE	374

RESERVATÓRIO APOIADO VIENA (VIA RES. ATLÂNTICO) – ÁREA MP – R74

NUM	SETOR	DISTRITO	CÓDIGO
01	CIDADE EMPRESARIAL	APG	
02	VIENA, JDS.	APG	

RESERVATÓRIO APOIADO JARDIM HELVÉCIA (VIA RES. ATLÂNTICO) – ÁREA MP – R75

NUM	SETOR	DISTRITO	CÓDIGO
01	BURITI SERENO (PARCIAL) QD's. 185, 198 a 200, 204 a 233, 240, 241, 243, 246, 247, 249,	APG	

	250, 253, 308 à 313, 347, 348		
02	CARDOSO, BR. (PARCIAL) QD's. 2 à 15, 17 à 101	APG	
03	HELVÉCIA, JD. (PARCIAL) QD's. 24 à 27, 30 à 41, 65 à 87, 89, 92	APG	
04	ITAPUÃ, JD. (PARCIAL) QD's. 1 à 12, 16 à 19, 21 à 24, 27 à 30, 33 à 52	APG	
05	VERA CRUZ, CONJ. (PARCIAL) QD's. 305, 307, 308, 316, 317, 320 à 331	APG	

RESERVATÓRIO APOIADO MORADA DOS PÁSSAROS (VIA RES. HELVÉCIA) – ÁREA MP – R76

NUM	SETOR	DISTRITO	CÓDIGO
01	CIDADE VERA CRUZ, CONJ. (PARCIAL) QD's.	APG	
02	COLINAS DE HOMERO, LOT.	APG	
03	ITAPUÃ, JD. (PARCIAL) QD's.	APG	
04	MORADA DOS PÁSSAROS	APG	
05	PONTAL SUL, ST.	APG	
06	PORTO DAS PEDRAS, LOT.	APG	

GRUPO 05 – MEIA PONTE – MAURO BORGES

RESERVATÓRIO CRISTINA APOIADO APÓS A VÁLVULA REDUTORA DE PRESSÃO – ÁREA MP – R28

NUM	SETOR	DISTRITO	CÓDIGO
01	ABAJA, VL.	NORTE	21
02	AEROPORTO, ST. (PARCIAL) QD. V	CENTRO	11
03	CAMPINAS, ST (PARCIAL) QD's. 12,13,D,17 a 20,27 a 31,31A ,20A ,32,46 a 52,8,8A ,14 A , 14B,14C,14,21 a 26,16,10A,11,11A,3A,33B,33 a 45,45A,63A, 63a67, 76,84,85,68 a 83,83A , 86 a 91,91 a 128, 93A ,93B,92C,92D,92E,92C,29A	NORTE	3
04	CENTRO OESTE, ST.	NORTE	32
05	CLEMENTE, VL.	NORTE	131
06	CRIMEIA LESTE, ST.	LESTE	37
07	CRIMEIA OESTE,ST.	LESTE	38
08	DIAMANTINA, JD.	LESTE	166
09	FELICIDADE, RES.	LESTE	312
10	FERNADES, VL.	NORTE	258
11	FROES, VL.	LESTE	225
12	FUNCIONÁRIOS, ST. DOS	NORTE	28
13	GENTIL MEIRELLES, ST.(PARCIAL) QD'S : 34,35,36,40a 63	NORTE	227
14	GOIANIA II, ST. (inclusive as quadras 23A, 25A e 29A) (BOMBEADO)	LESTE	190
15	GRANJA CRUZEIRO DO SUL (PARCIAL) K, L, M, N	NORTE	165
16	GUANABARA, JD. (PARCIAL) QD's. 79, 81 a 149	LESTE	140
17	GUANABARA, JD. ZONA BAIXA (PARCIAL) QD's. 1A a 5A, 6, 7A, 8 a 12, 14 a 33, 34A a 39A, 40 a 80, 101, 150 a 161, F, G, H	LESTE	284
18	GUANABARA II, JD. ZONA BAIXA – PRESSÃO (PARCIAL) QD's. 1 a 3, 7 a 22, 27 a 30, 33 a 47, 47A a 47E	LESTE	206
19	GUANABARA II, JD. (PARCIAL) QD's. 2 a 6, 23 a 26 , 31, 32 (BOMBEADO)	LESTE	206
20	GUANABARA III, JD. (ZONA BAIXA - PRESSÃO)	LESTE	183
21	IRANY, VL.	NORTE	42
22	IZAURA, VL.	NORTE	92
23	JACARE, VL.	NORTE	97
24	JAÓ, ST.	LESTE	6
25	JARAGUA, VL.	LESTE	101
26	JARDIM BOM JESUS, RES.	LESTE	333
27	MARECHAL RONDON, ST.	NORTE	9
28	MARIA ROSA, VL.	LESTE	269
29	MEGALLE, VL.	LESTE	236
30	MONTICELLI , VL.	LESTE	102
31	RES MORUMBI	NORTE	317
32	NEGRÃO DE LIMA, ST.	LESTE	63
33	NORTE FERROVIÁRIO, ST.	CENTRO	26
34	NORTE FERROVIÁRIO II, ST.	CENTRO	26
35	NOSSA SRª APARECIDA ,VL.	LESTE	167
36	NOSSA SENHORA DA PIEDADE, CH. (BOMBEADO)	LESTE	233
37	NOVA VILA, ST.	LESTE	57
38	OFUJI, VL.	NORTE	98
39	PANORAMA PARQUE	LESTE	168
40	PARAÍSO, VL.	NORTE	96
41	PARQUE DOS EUCALÍPTOS, CJ.	LESTE	217
42	PERDIZ, VL.	NORTE	94
43	PERIM, ST. (PARCIAL) 15,20,21,25,26,27,30,31,32,A	NORTE	132
44	POMPÉIA, JD. (PARCIAL) QD's. 19 a 52, 50A	LESTE	221

45	PROGRESSO, ST.QD'S 23 a 29	NORTE	81
46	SANTA CRUZ, VL. (BOMBEADO)	LESTE	2018
47	SANTA GENOVEVA, ST.	LESTE	8
48	SANTA HELENA, VL.	NORTE	62
49	SANTANA, VL.	NORTE	90
50	SÃO FRANCISCO, VL.	NORTE	91
51	SÃO JOSÉ, VL. (PARCIAL) QD's. 502 a 506, 507A, 508 a 522,563,510,515,I a XI, 1 a 22	NORTE	68
52	SÃO JUDAS TADEU, JD. (PARCIAL) QD's. 18, 20, 23, 25, 28, 29, 31, 36 a 71, 14A, 14D, 14E	LESTE	220
53	SÃO LUIZ, VL.	LESTE	95
54	URIAS MAGALHÃES, ST.	LESTE	55
55	VERA CRUZ, VL.	NORTE	260
56	VIANDELLI, VL.	NORTE	240
57	VILA ANA MARIA	NORTE	88
58	VILA MARIA	NORTE	89
59	XAVIER, VL.	NORTE	93
60	RES. PARQUE JAÓ	LESTE	309
61	RETIRO, CHAC.	LESTE	253

RESERVATÓRIO GUANABARA APOIADO (JUSANTE) – ÁREA MP – R29A

NUM	SETOR	DISTRITO	CÓDIGO
01	ALDEIA DO VALE	LESTE	394

RESERVATÓRIO GUANABARA ZONA ALTA – ÁREA MP – R29B

NUM	SETOR	DISTRITO	CÓDIGO
01	GUANABARA	LESTE	

RESERVATÓRIO POMPEIA ELEVADO – ÁREA MP – R30

NUM	SETOR	DISTRITO	CÓDIGO
01	POMPEIA, JD. (PARCIAL) QD's. 1 a 21	LESTE	221
02	SÃO JUDAS TADEU, JD. (PARCIAL) QD's. 1 a 17, 19, 21, 22, 24, 26, 27, 30, 32, 33, 34 e 35	LESTE	220

RESERVATÓRIO ITATIAIA APOIADO – ÁREA MP – R31

NUM	SETOR	DISTRITO	CÓDIGO
01	ITATIAIA, C.J. (PARCIAL) QD's.1 a 12, 25 a 57	LESTE	40
02	MORADA DOS IPES I, RES.	LESTE	327
03	RECANTO MORADA DOS SONHOS	LESTE	326
04	MORADA DO BOSQUE, RES.	LESTE	203

RESERVATÓRIO ITATIAIA ELEVADO – ÁREA MP – R32

NUM	SETOR	DISTRITO	CÓDIGO
01	CAMPUS, RES.	LESTE	349
02	ITATIAIA, C.J. Qds 13 a 24	LESTE	40
03	NOSSA MORADA, RES.	LESTE	344
04	RECREIO SÃO GERALDO, SIT.	LESTE	429
05	VILLAGE ATALAIA	LESTE	336
06	MORADA DOS IPÊS II, RES.	LESTE	

RESERVATÓRIO VALE DOS SONHOS – ÁREA MP – R67

NUM	SETOR	DISTRITO	CÓDIGO
01	VALE DOS SONHOS, RES.	LESTE	294
02	VALE DOS SONHOS II, RES.	LESTE	457
03	JOÃO PAULO II, RES.	LESTE	499